

野川・仙川 洪水予報

～平成27年3月30日から
発表を開始します～

野川・仙川洪水予報は、大雨により河川が氾濫するおそれがあるときに、東京都と気象庁が共同で発表する防災情報です。

洪水予報が発表されたら

大雨により、野川、仙川では、急に水位が上昇し、短時間で河川が氾濫するおそれがあります。雨が降ってきたら河川に近づかず、洪水予報が発表されたら、速やかに身の安全を確保してください。

家の二階など高い所への避難



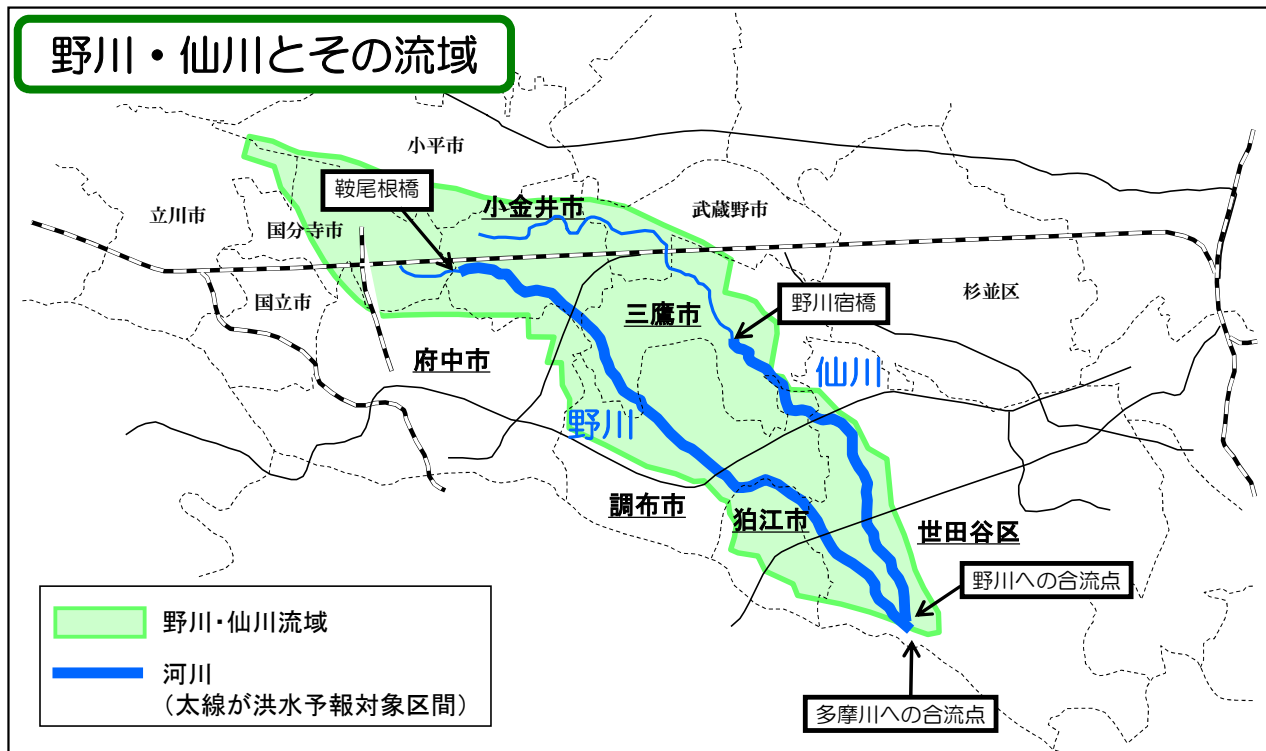
出入り口などへの土のう積み



ご近所同士の声かけ



野川・仙川とその流域



【洪水予報対象区間】

野川：鞍尾根橋から多摩川への合流点まで

仙川：野川宿橋から野川への合流点まで

【対象区市】世田谷区、狛江市、調布市、三鷹市、府中市、小金井市

大雨が降ってきたら

警報・注意報などの気象情報、河川水位の情報などをテレビや、気象庁、東京都のホームページなどで確認しましょう。

気象庁ホームページ

<http://www.jma.go.jp/jma/index.html>

東京都水防災総合情報システム
パソコンから

<http://www.kasen-suibo.metro.tokyo.jp/>

携帯電話から

<http://www.kasen-suibo.metro.tokyo.jp/k/>

東京都水防Twitter（アカウント名 @tokyo_suibo）から
https://twitter.com/tokyo_suibo



東京都水防災総合情報システム

検索

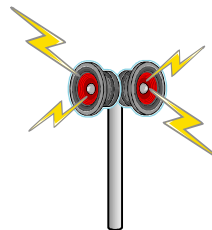


氾濫するおそれがあるとき

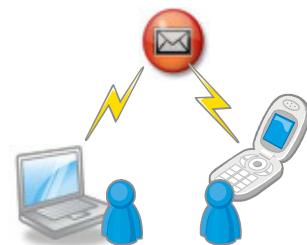
台風や集中豪雨により、野川と仙川が氾濫するおそれがあるときに、洪水予報を発表します。
発表される防災情報などに、十分注意してください。



テレビなど



防災行政無線



電子メール

※詳しくは、各区市にお問合せください。

日頃からの備えが大切

過去の浸水実績や洪水ハザードマップにより、お住まいの地域が水害に対してどの程度危険なのか、あらかじめ調べておきましょう。



洪水ハザードマップの例

このリーフレットに関するお問合せ

東京都建設局河川部防災課

03-5320-5431

気象庁予報部予報課気象防災推進室

03-3212-8341