

芝川・新芝川洪水予報

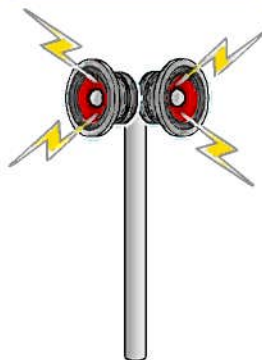
3月30日から
発表開始!

芝川・新芝川洪水予報の発表方法

テレビのテロップ



防災行政無線



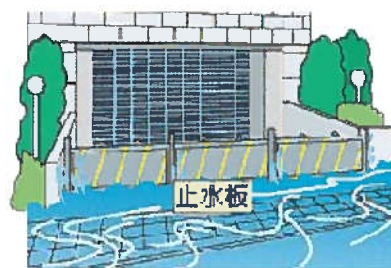
電子メール



テレビテロップや、区を通じて電子メール等（※1）によりお知らせします。

※1 区から住民への情報提供方法については、電子メールや防災行政無線など各区の取り組みによって異なります。お住まいの区の広報等を参照いただくか、区の窓口にお問い合わせください。

芝川・新芝川洪水予報が発表されたら・・・



河川のはん濫により、浸水する恐れがありますので、周囲の状況や区が発表する避難情報などを確認し、速やかに身の安全を確保してください。

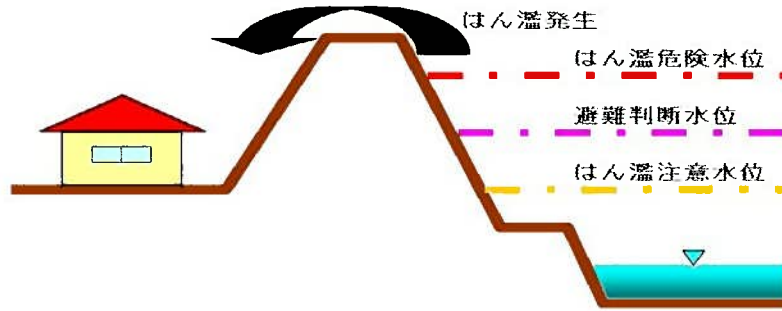
例えば・・・

- テレビやインターネットなどで最新の気象、災害、避難などの情報を確認しましょう。
- 避難場所や高い建物へ早めに避難しましょう。
※避難する際は、降雨や道路冠水などにより移動が困難な場合がありますので、十分に注意してください。
- 地下から脱出しましょう。



芝川・新芝川洪水予報とは

一定時間後に河川が溢れる恐れのある場合及びはん濇が発生した場合に発表します。



| 種類 | 発表基準 |
|---------|--|
| はん濇発生情報 | はん濇が発生した場合 |
| はん濇危険情報 | はん濇危険水位に達し、はん濇の恐れがある場合 |
| はん濇警戒情報 | 一定時間後にはん濇危険水位に到達することが見込まれ、あるいは避難判断水位に達しその後も水位上昇が予測され、はん濇の恐れがある場合 |
| はん濇注意情報 | はん濇注意水位に達し、その後も水位上昇が予測される場合 |



予報する区間と関係する区市は

芝川・新芝川洪水予報を行う区間は、埼玉県さいたま市の八丁橋下流から、埼玉県川口市の荒川合流点までの約11 kmの区間です。

発表の対象は、予報を行う区間の川沿い及び浸水が予想される区市となります。

- 〔発表名称〕 芝川・新芝川洪水予報
- 〔発表機関〕 東京都、埼玉県
気象庁予報部、熊谷地方气象台
- 〔対象区市：2区7市〕
東京都：足立区・葛飾区
埼玉県：さいたま市・川口市・草加市
蕨市・戸田市・鳩ヶ谷市・八潮市



【芝川・新芝川洪水予報に関するお問い合わせ先】

東京都建設局河川部防災課 TEL：03-5320-5431
 気象庁予報部予報課気象防災推進室 TEL：03-3212-8341

なお、発表中の洪水予報は、下記ホームページで確認することができます。

東京都ホームページ (<http://www.kasen-suibo.metro.tokyo.jp/>)
 気象庁ホームページ (<http://www.jma.go.jp/jp/flood/>)

※芝川・新芝川洪水予報は、4者共同（東京都、埼玉県、気象庁予報部、熊谷地方气象台）で発表します。