




土砂災害(特別)警戒区域 急傾斜地の崩壊(八王子市 谷野町、みつい台)1/2



凡例

-  土砂災害特別警戒区域
-  土砂災害警戒区域
-  町丁目境界

1:5,000 0 250 500 m

区域番号 201030-


土砂災害(特別)警戒区域 急傾斜地の崩壊(八王子市 谷野町、みつい台)2/2



区域番号 201030-

凡例

- 土砂災害特別警戒区域
- 土砂災害警戒区域
- 町丁目境界



土砂災害(特別)警戒区域 土石流(八王子市 谷野町)1/1



区域番号 201030-

凡例

- 土砂災害特別警戒区域
- 土砂災害警戒区域
- 町丁目境界

