

土砂災害(特別)警戒区域 急傾斜地の崩壊(八王子市 長房町・城山手)



区域番号: 201033-

- 凡例
- 土砂災害特別警戒区域
 - 土砂災害警戒区域
 - 町丁目境界

1:7,000 5025 0 50 100 150 200 250 300 m

土砂災害(特別)警戒区域 土石流(八王子市 長房町・城山手)



長房町

城山手二丁目

城山手一丁目




長房町

D001

D002

区域番号: 201033-

凡例

-  土砂災害特別警戒区域
-  土砂災害警戒区域
-  町丁目境界

1:5,000

