

# 急傾斜地の崩壊 土砂災害(特別)警戒区域 (あきる野市青木平)



乙津

228003-K006

228003-K013

228003-K004

228003-K010

228003-K002

228003-K014

228003-K001

228003-K007

青木平会館

228003-K012

228003-K008

228003-K015

228003-K005

228003-K009




228003-K011

228003-K003

青木平

228003-K016

**凡 例**

-  土砂災害特別警戒区域
-  土砂災害警戒区域
-  自治会境界

1:5,000

