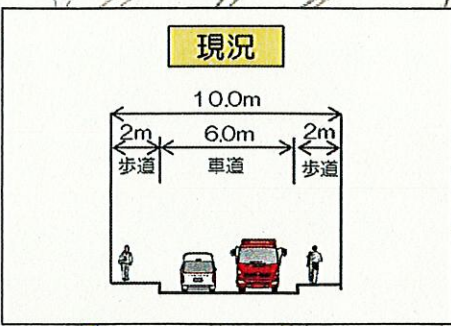

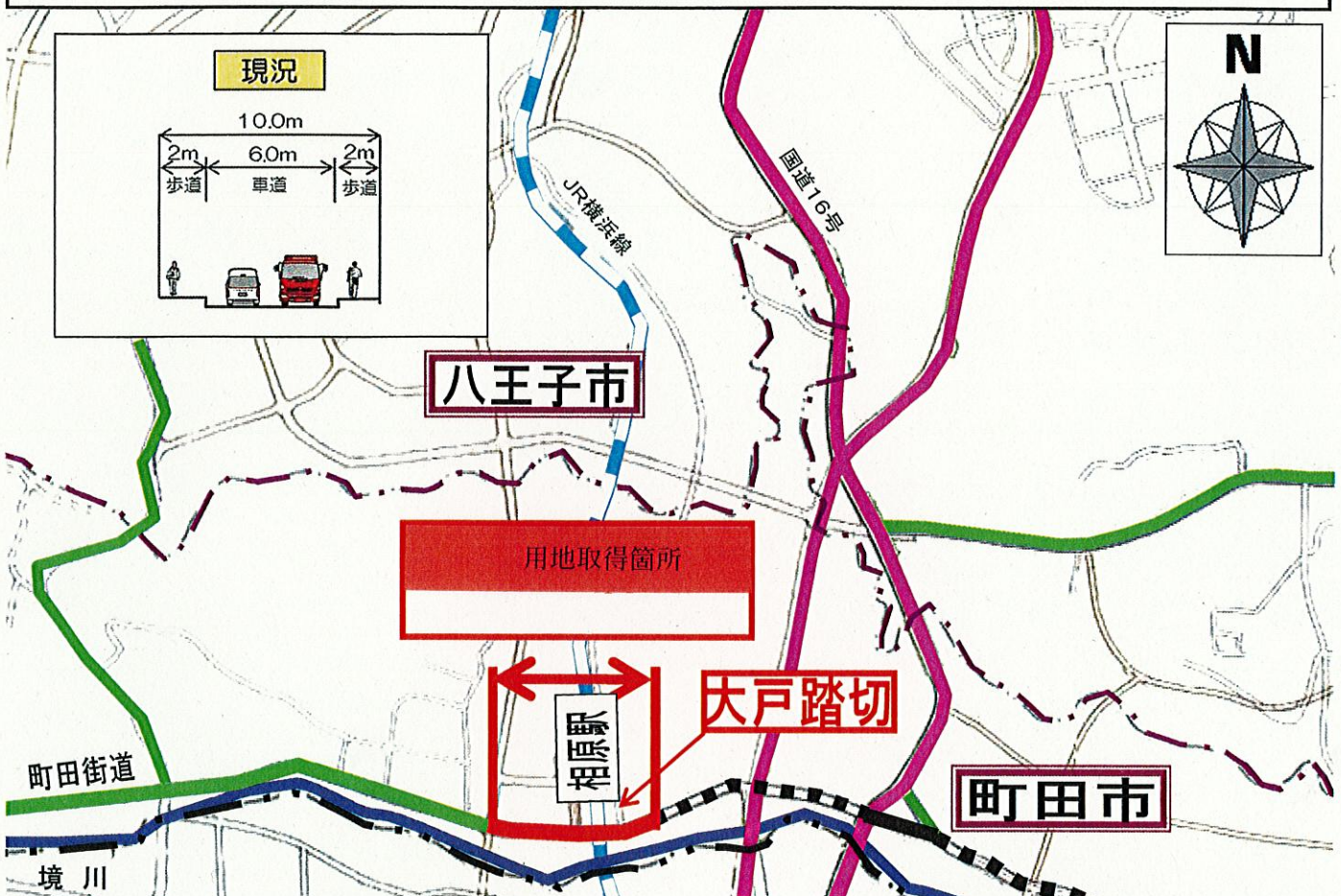


八王子町田線(相原) <案内図>



八王子市

用地取得箇所

相模原駅

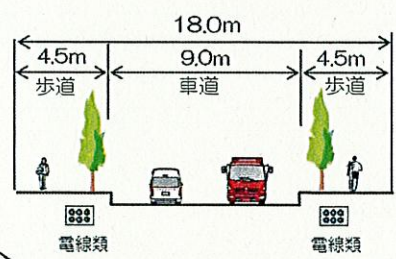
大戸踏切

町田市

**神奈川県
相模原市**

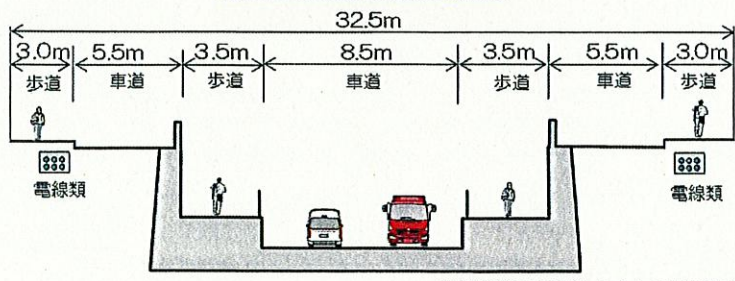
<一般部>

計画(一般部)



<立体交差部>

計画(立体交差部)



凡例

- 用地取得箇所
- 一般国道
- 都道
- 整備済みの区間
- 未整備区間(現道あり)
- 県境
- 市境
- J R 線
- 河川

※計画断面は確定したものではありません。