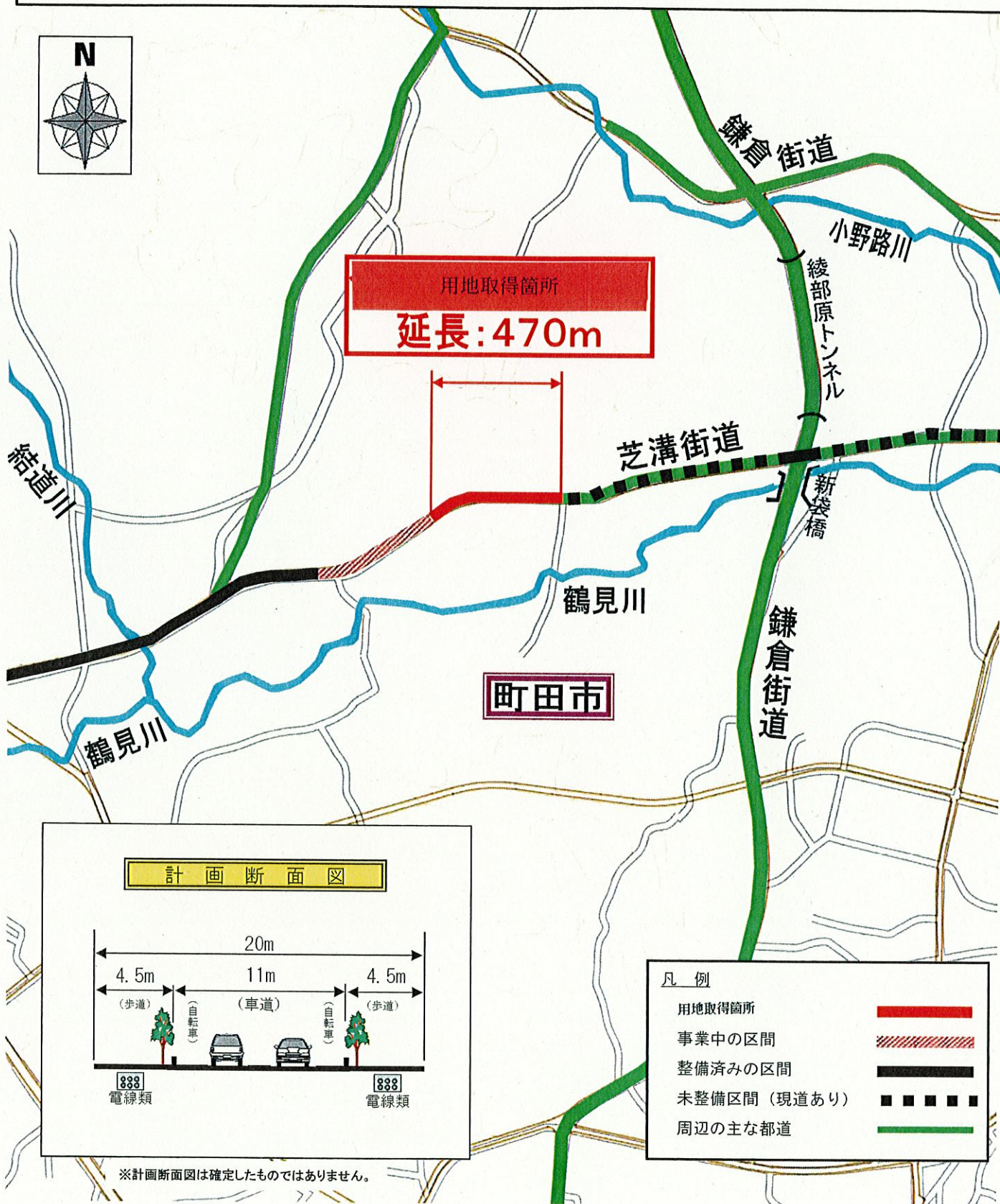



# 相模原大蔵町線(野津田 I 期)

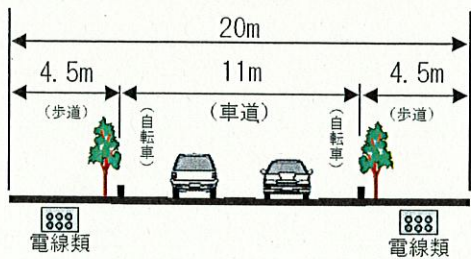
あんないず  
 < 案内図 >



用地取得箇所  
**延長: 470m**

**町田市**

## 計画断面図



凡例	
用地取得箇所	
事業中の区間	
整備済みの区間	
未整備区間 (現道あり)	
周辺の主な都道	

※計画断面図は確定したものではありません。