

東京都市計画道路補助線街路第143号線

葛飾区柴又七丁目地内から同区柴又四丁目地内まで

# 事業概要及び測量説明会

日時 平成30年2月6日（火）  
19時00分から20時30分まで

会場 葛飾区立東柴又小学校 体育館  
（葛飾区柴又五丁目12-15）



東京都 第五建設事務所

# 都市計画道路 補助第143号線（柴又街道） 整備事業

## 説明会主旨

都市計画道路補助第143号線（柴又街道）の整備事業を行うにあたり、本事業の概要と今後の測量の進め方等について、説明させていただきます。

今回は、補助279号線から補助283号線付近までの約580mの区間において、事業着手に向けた準備として測量作業を実施させていただきます。

## 事業の概要

路線名	補助第143号線（柴又街道）
都市計画決定	昭和22年11月26日
区間	葛飾区柴又七丁目地内～同区柴又四丁目地内
延長	約580m
幅員	15m
車線数	2車線

## 事業の位置付け

補助第143号線（柴又街道）は、水戸街道（金町三丁目交差点）から千葉街道（東小岩四丁目交差点）を経て、千葉県境（旧江戸川）に至る延長約9.6kmの都市計画道路です。

このうち、柴又帝釈天前交差点から柴又小学校まで約580mの区間を、平成28年3月に策定した「東京における都市計画道路の整備方針」において、優先的に整備する区間として位置付けております。

本事業は、現在の道路幅員約11mを計画幅員15mに拡幅するものです。

## 事業の効果

- 自動車・歩行者等の交通円滑化
- 地域の防災性・安全性の向上
- 無電柱化等による景観の向上

## 平面図

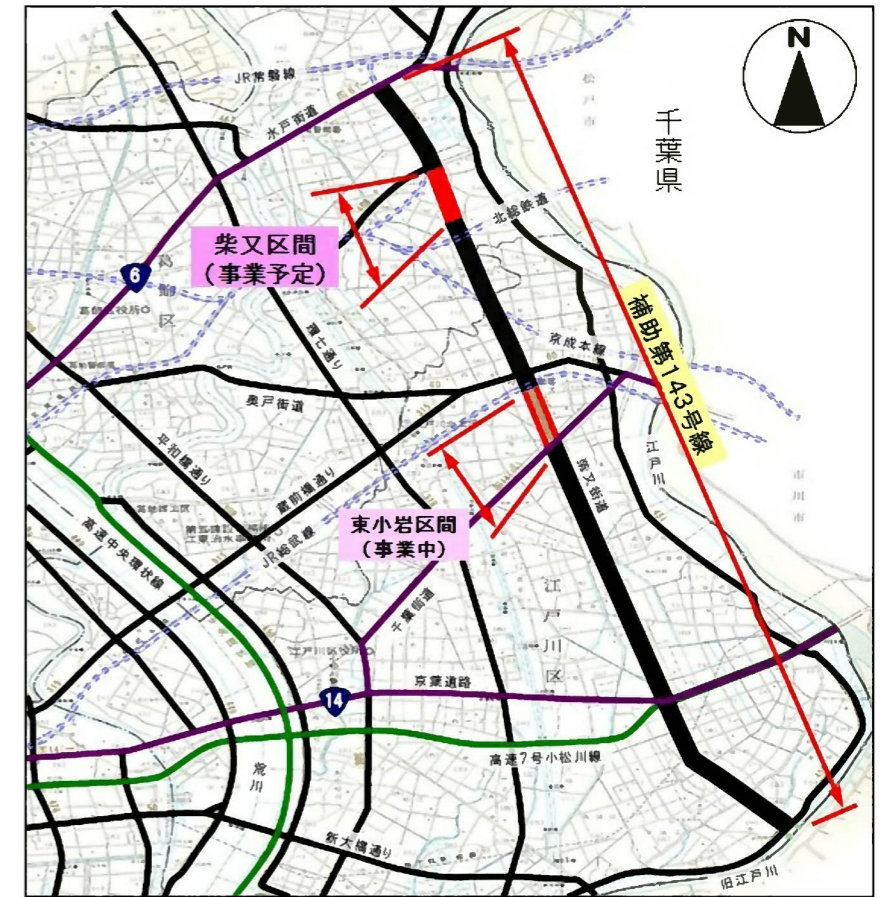


凡例

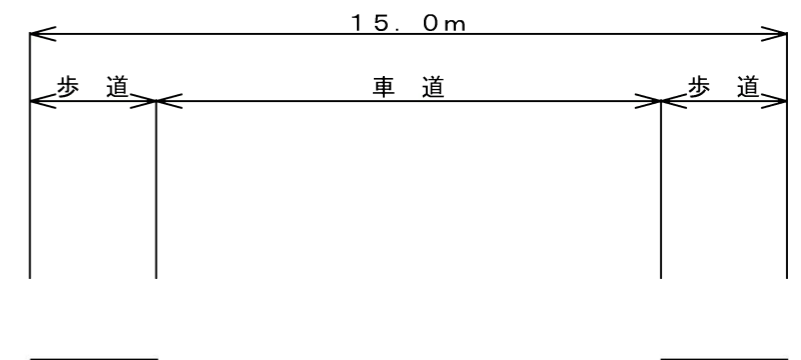
<span style="display:inline-block; width:15px; height:10px; background-color: #f8d7da;"></span>	事業化予定範囲
<span style="display:inline-block; width:15px; height:10px; border: 2px dashed blue;"></span>	測量予定範囲

この地図は、国土地理院長の承認（平24関公第269号）を得て作成した東京都地形図（S=1：2,500）を複製（29都市基交第287号）して作成したものである。無断複製を禁ずる。  
（承認番号）29都市基街都第73号、平成29年6月16日

## 位置図



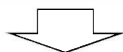
## 計画断面図（イメージ）



# 事業の進め方・今後のスケジュール

事業概要及び測量説明会

平成30年2月6日



現況測量の実施

平成30年2月中旬～  
平成30年6月頃予定



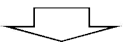
用地測量の実施

平成30・31年度予定



事業着手（事業認可）

平成31年度予定



用地説明会

平成31年度予定



用地折衝・契約・物件移転




工事説明（チラシ配布等）



工事の実施



都市計画道路の完成



概ね7年～10年

お問い合わせ先

東京都第五建設事務所

〒136-0071 東京都江東区亀戸二丁目10番7号

事業に関すること・・・工事課 設計担当 TEL 03-5875-1463

測量に関すること・・・工事課 測量担当 TEL 03-5875-1465

用地・補償に関すること・・・用地課 調整担当 TEL 03-5875-1517

事務所ホームページ <http://www.kensetsu.metro.tokyo.jp/jimusho/goken/index.html>