

# 主要地方道八王子町田線（第47号）町田街道 八王子都市計画道路3・4・63号線

## 事業概要について

### 事業概要

区間	八王子市東浅川町地内から同市狭間町地内
延長	約 300 m
都市計画道路名	八王子都市計画道路 3・4・63 号館町谷野線
都市計画決定	昭和 38 年 8 月 3 日 建告第 1910 号
幅員	18m
車線数	2 車線

### 事業の効果

- 交通のより一層の円滑化
- 歩行者・自転車通行の安全性の向上
- 電線類の地中化による良好な景観の整備と防災性の向上

主要地方道八王子町田線（第47号）通称「町田街道」は甲州街道から町田市域に至る多摩地域西南部にとって重要な幹線道路であり、多摩地域の核都市である八王子市及び町田市を結ぶ重要な路線となっています。

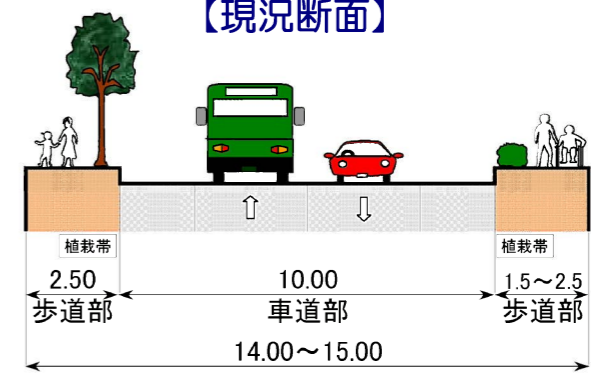
また、圏央道へのアクセス道路や周辺の学校施設、住宅地へのバス路線としても早期整備が望まれています。

当該路線は八王子都市計画道路 3・4・63 号線が幅員 18~20m で昭和 38 年に都市計画決定をされており。

現在の整備状況は、八王子市内全長約 2.7km のうち、約 2.0km が整備済みで、未完成区間のうち甲州街道から東浅川交差点までの約 380m が事業中であり、そこから先の狭間町交差点までの残り約 300m が未着手となっています。

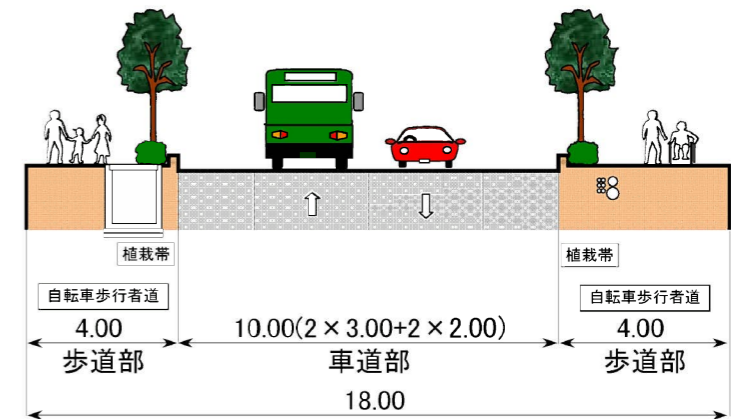
このため、未着手区間について道路整備事業を行うことにより、交通のより一層の円滑化、歩行者・自転車通行の安全性の向上、段差の少ないバリアフリーで緑豊かな道路を実現し、合わせて行う電線類の地中化により良好な景観の整備と地域の防災性の向上を図ります。

【現況断面】

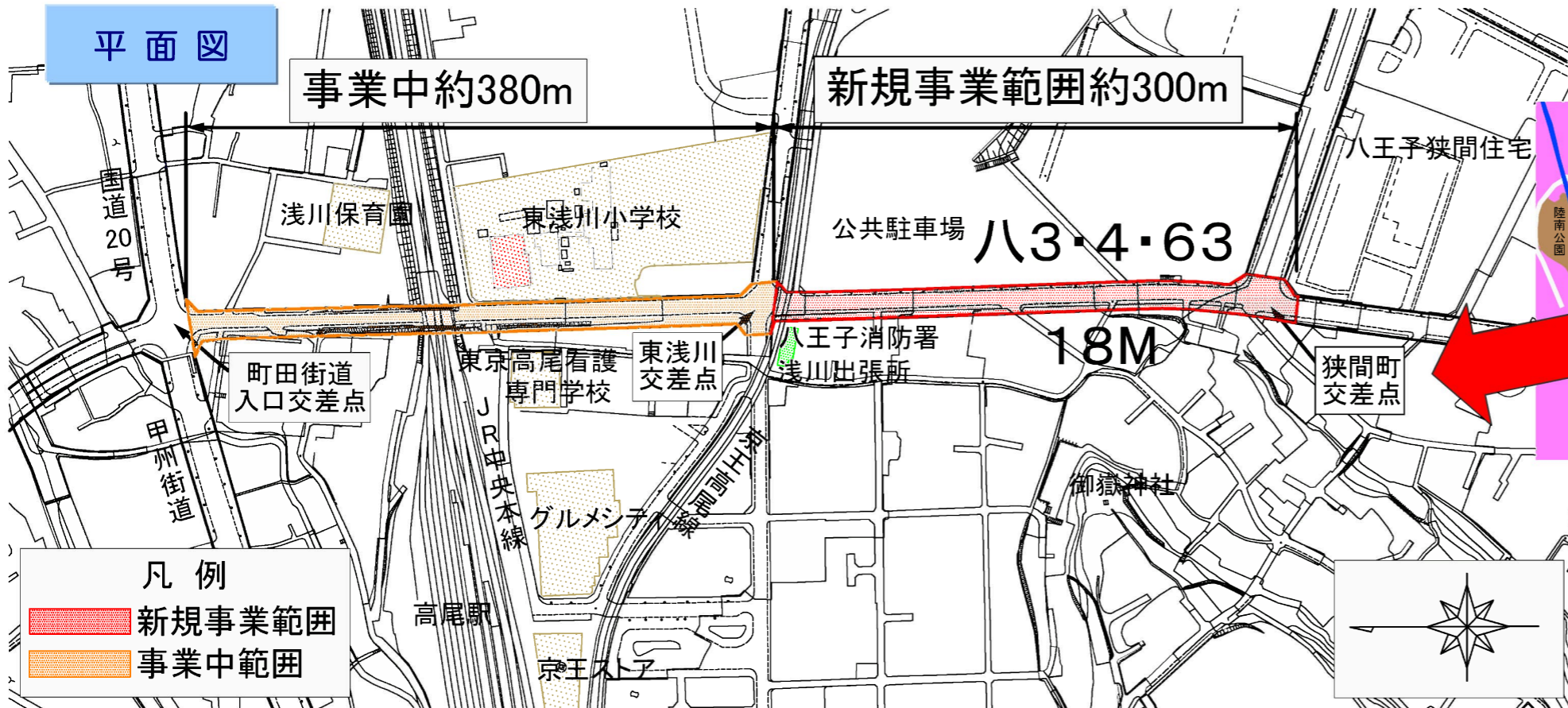


【計画断面】(案)

(単位：メートル)



### 平面図



【位置図】

