

環状第3号線（弁天町区間） 事業説明会

東京都市計画道路 環状第3号線
（外苑東通り・弁天町）

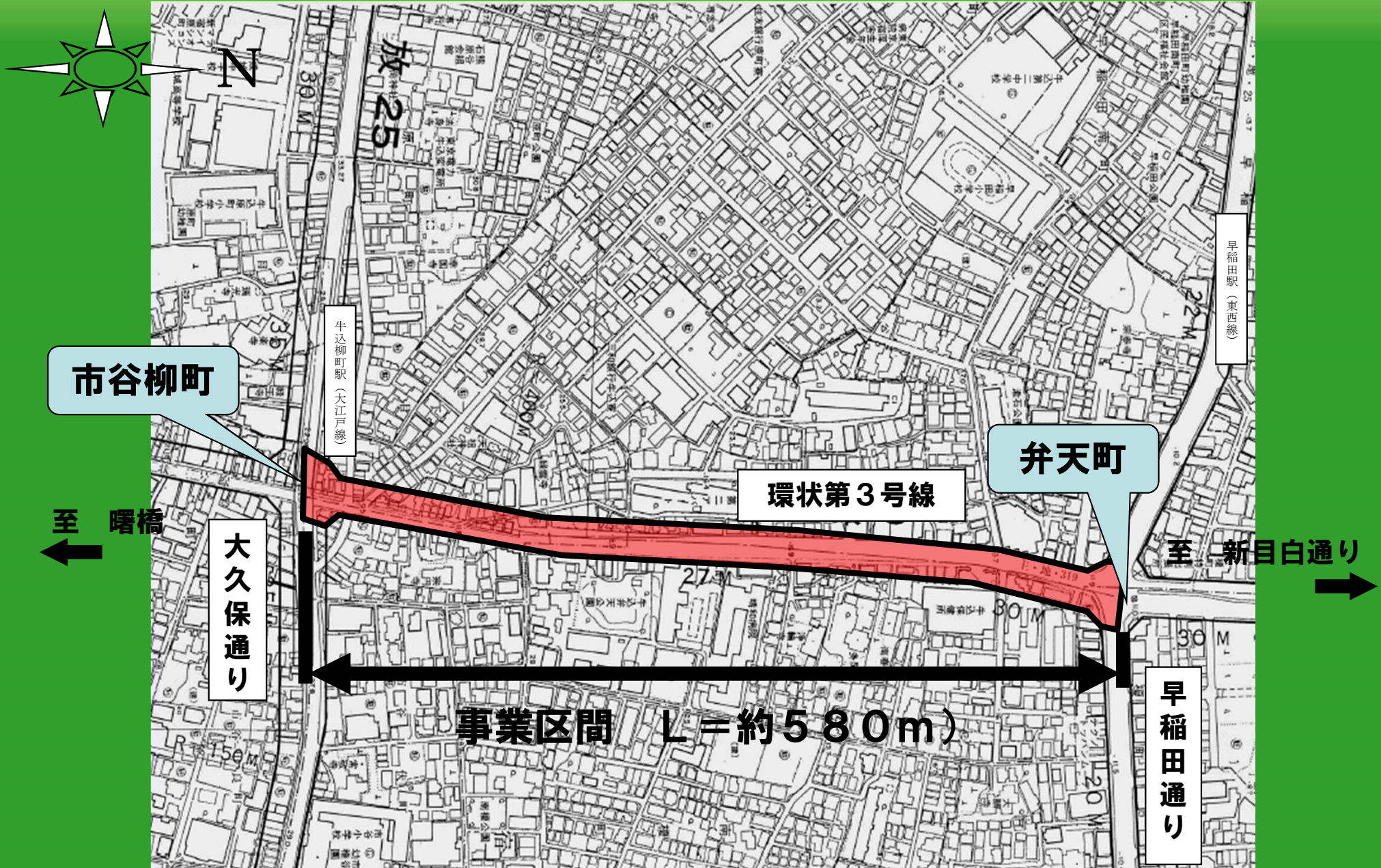
東京都 第三建設事務所

事業の内容

位置図

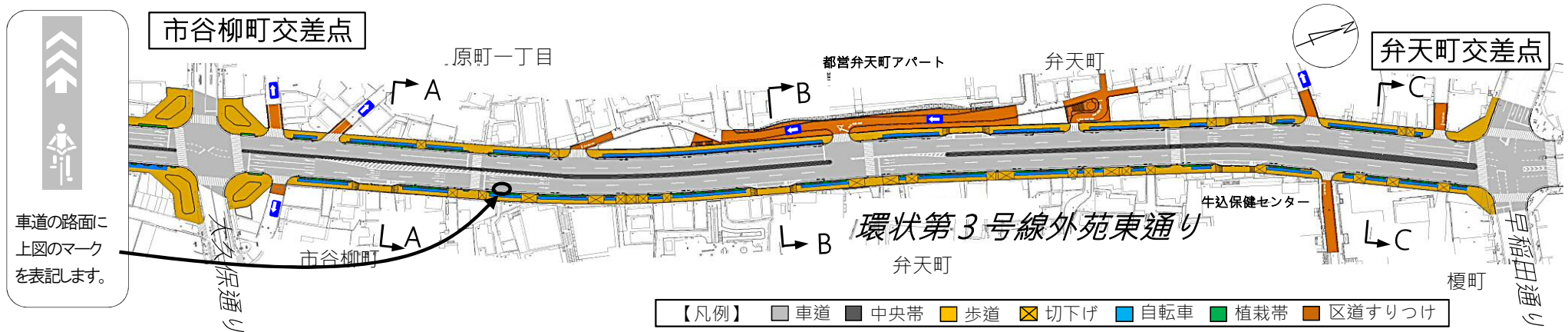


平面図

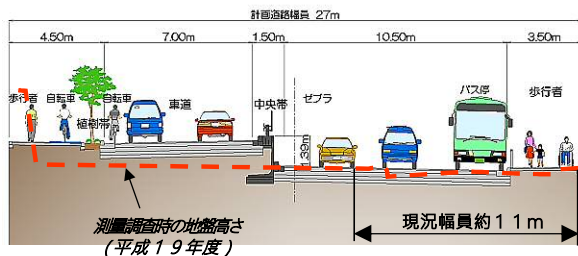


道路整備イメージ

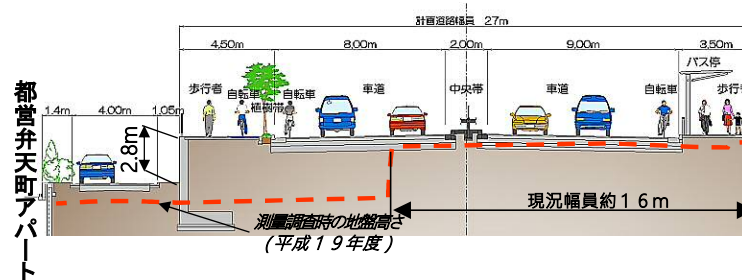
■ 平面図 ■



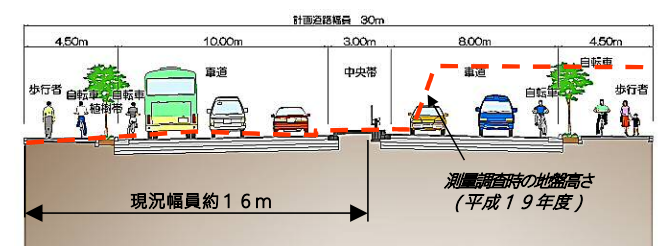
■ A - A 断面図 ■



■ B - B 断面図 ■



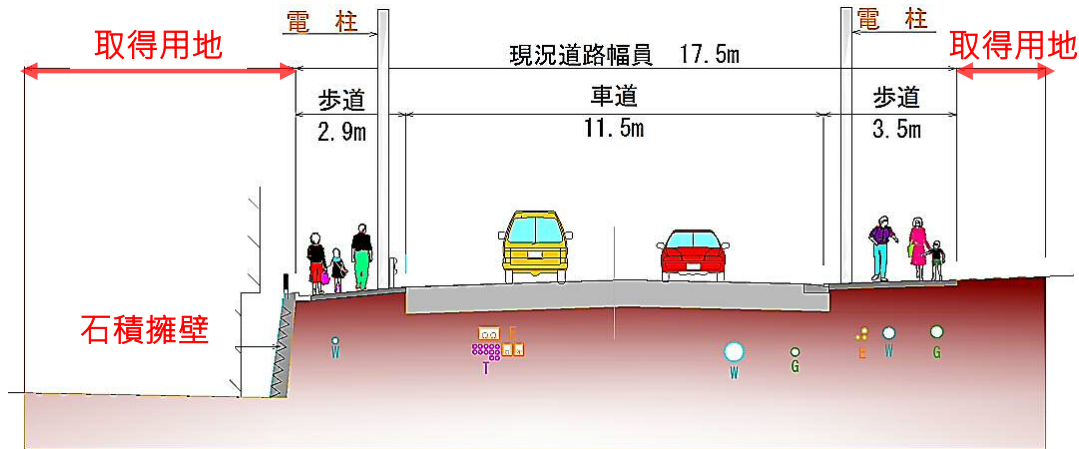
■ C - C 断面図 ■



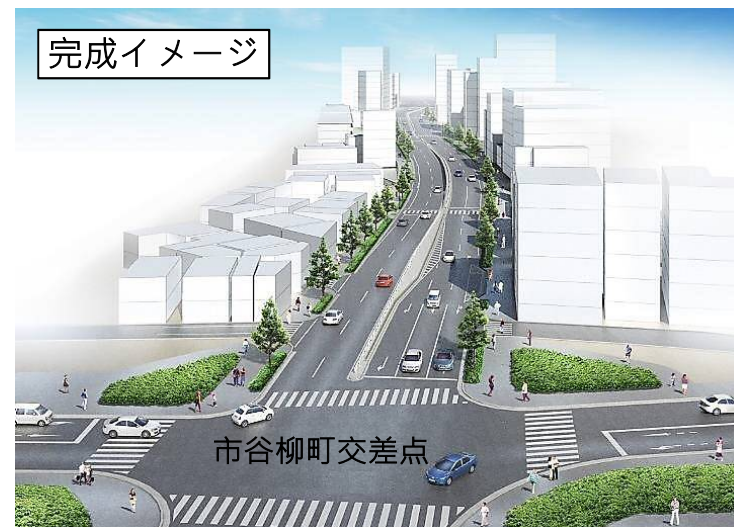
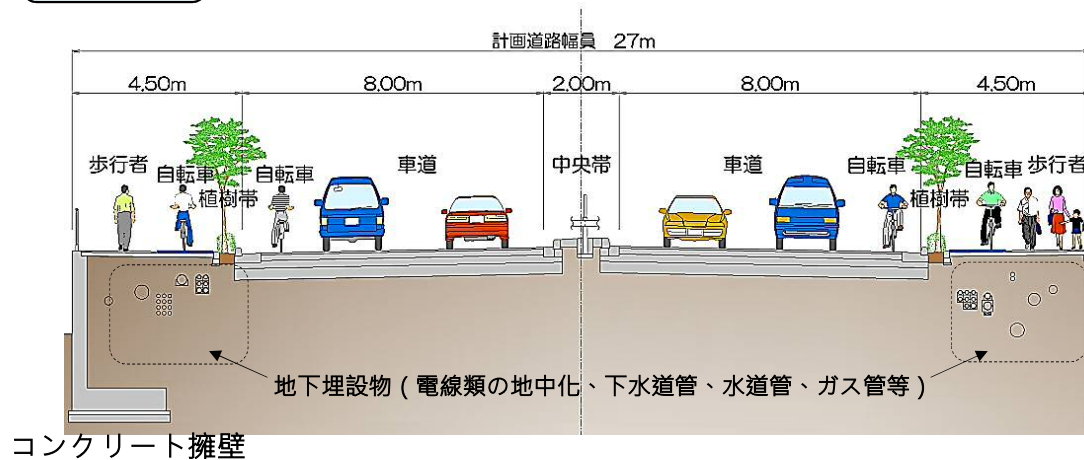
本線拡幅イメージ

現況

■ 断面図 ■



将来



横断歩道の位置

■ 平面図 ■

現況

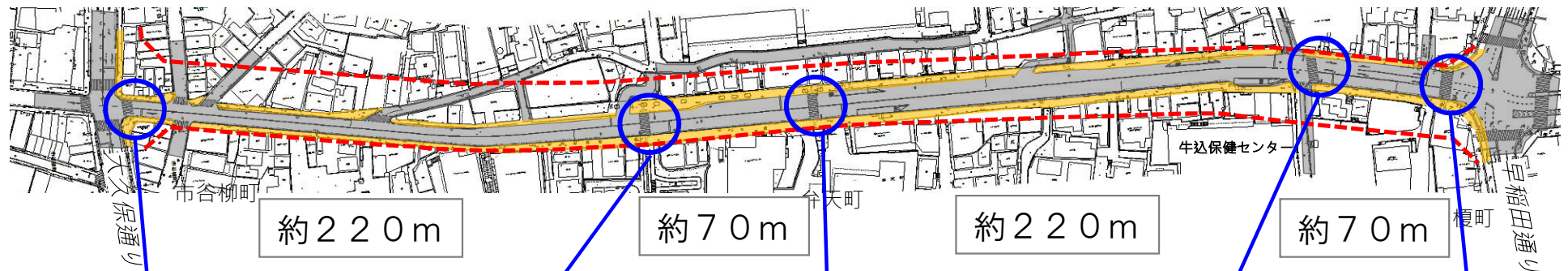
市谷柳町交差点

原町一丁目

都営弁天町アパート

弁天町

弁天町交差点



将来

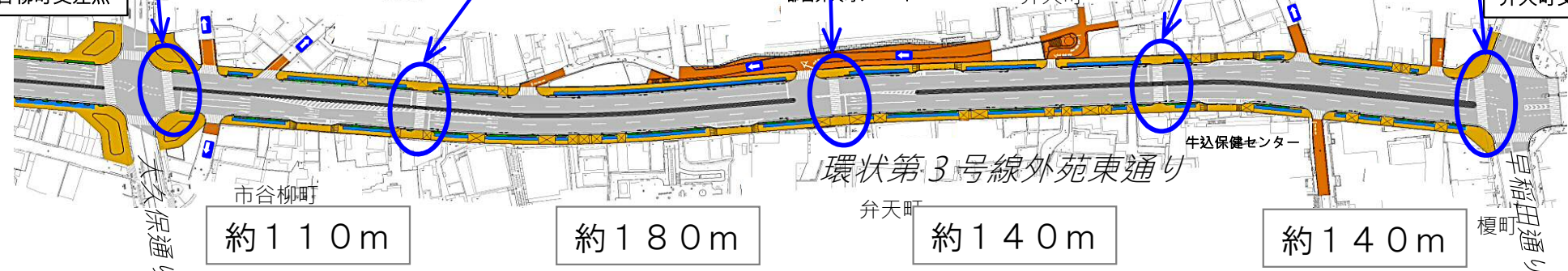
市谷柳町交差点

原町一丁目

都営弁天町アパート

弁天町

弁天町交差点



- 【凡例】 □ 車道 □ 中央帯 □ 歩道 □ 切下げ □ 自転車 □ 植栽帯 □ 区道すりつけ - - - 道路計画線

Uターンの箇所

■ 平面図 ■

現況

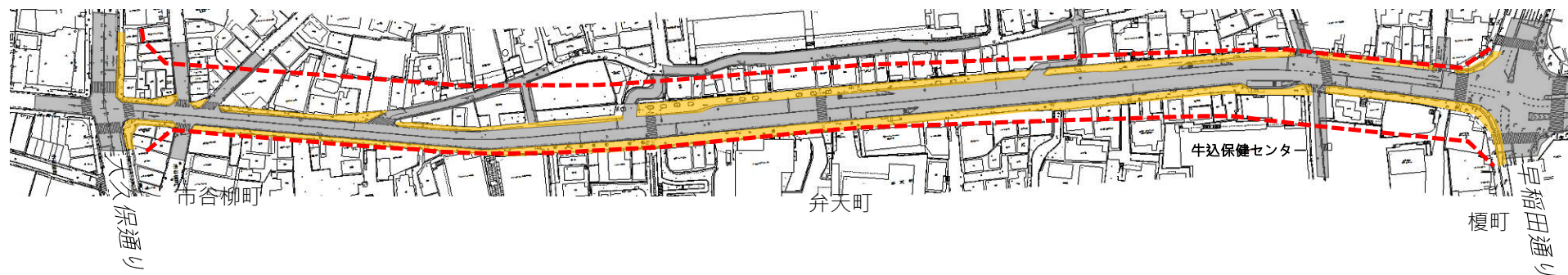
市谷柳町交差点

原町一丁目

都営弁天町アパート

弁天町

弁天町交差点



将来

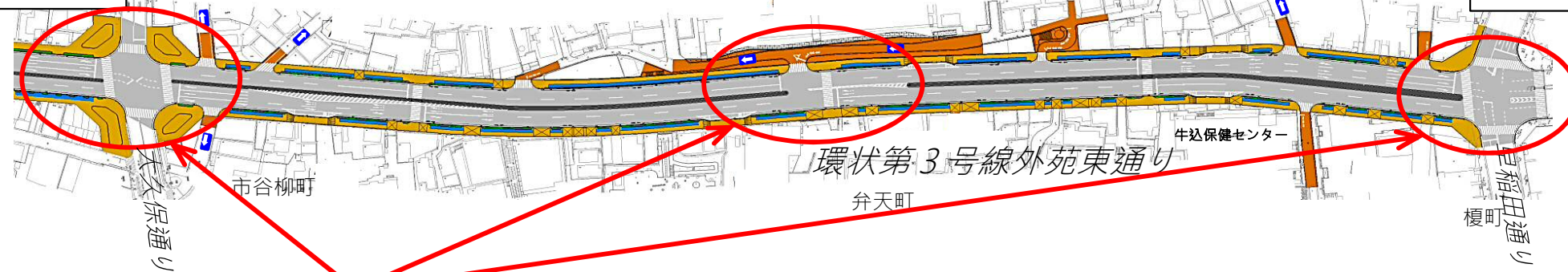
市谷柳町交差点

原町一丁目

都営弁天町アパート

弁天町

弁天町交差点



Uターン可能

- 【凡例】
- 車道
 - 中央帯
 - 歩道
 - 切下げ
 - 自転車
 - 植栽帯
 - 区道すりつけ
 - - - 道路計画線

バス停の位置

■ 平面図 ■

現況

市谷柳町交差点

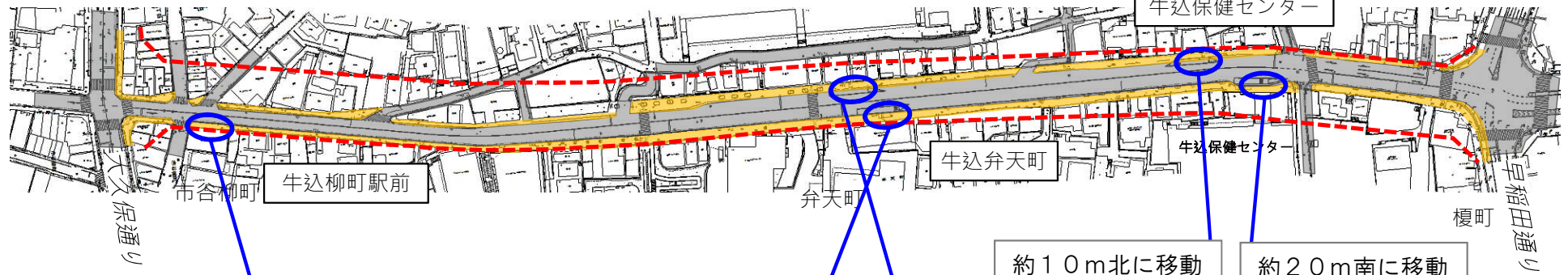
原町一丁目

都営弁天町アパート

弁天町

牛込保健センター

弁天町交差点



将来

市谷柳町交差点

原町一丁目

都営弁天町アパート

弁天町

弁天町交差点

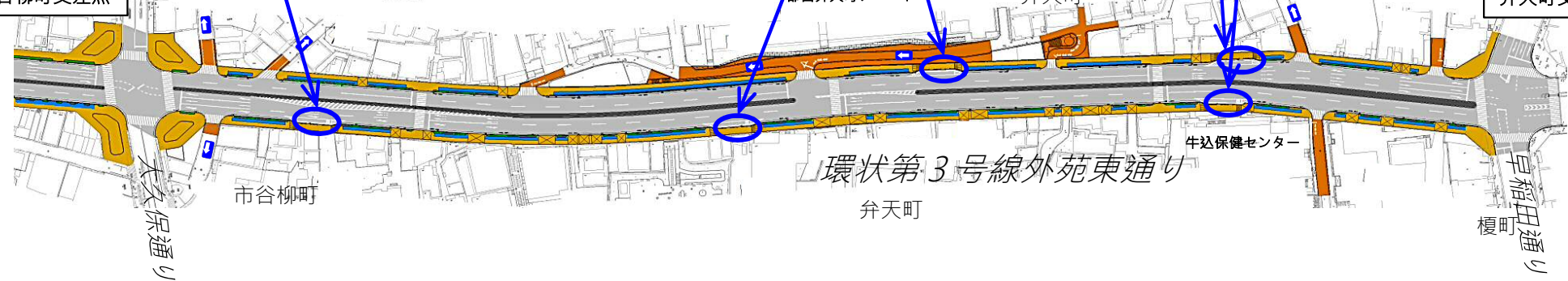
約20m北に移動

約70m南に移動

約30m北に移動

約10m北に移動

約20m南に移動



環状第3号線外苑東通り

弁天町

牛込保健センター

榎町

- 【凡例】 □ 車道 □ 中央帯 □ 歩道 □ 切下げ □ 自転車 □ 植栽帯 □ 区道すりつけ - - - 道路計画線

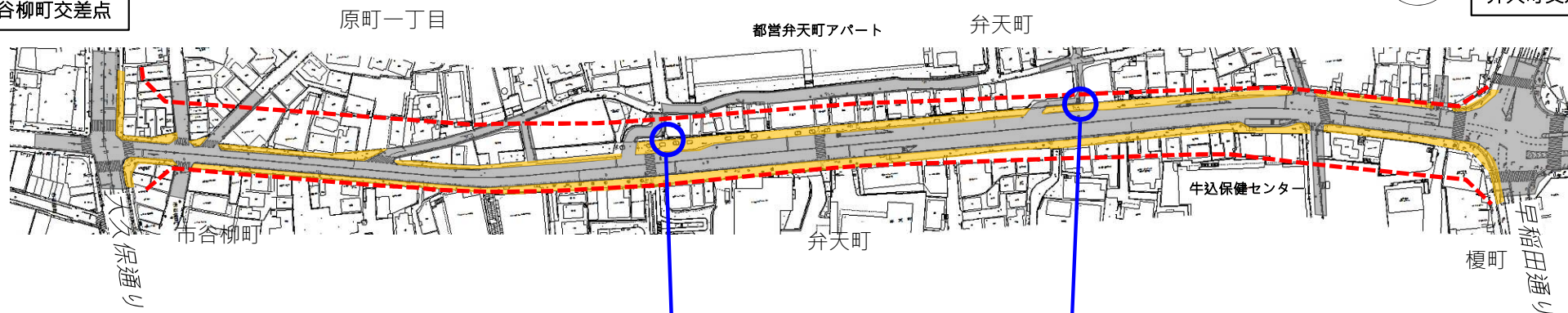
階段の位置

■ 平面図 ■

現況

市谷柳町交差点

弁天町交差点



将来

市谷柳町交差点

弁天町交差点



【凡例】 □ 車道 □ 中央帯 □ 歩道 □ 切下げ □ 自転車 □ 植栽帯 □ 区道すりつけ - - - 道路計画線

区道の取付け形態

■ 平面図 ■

現況

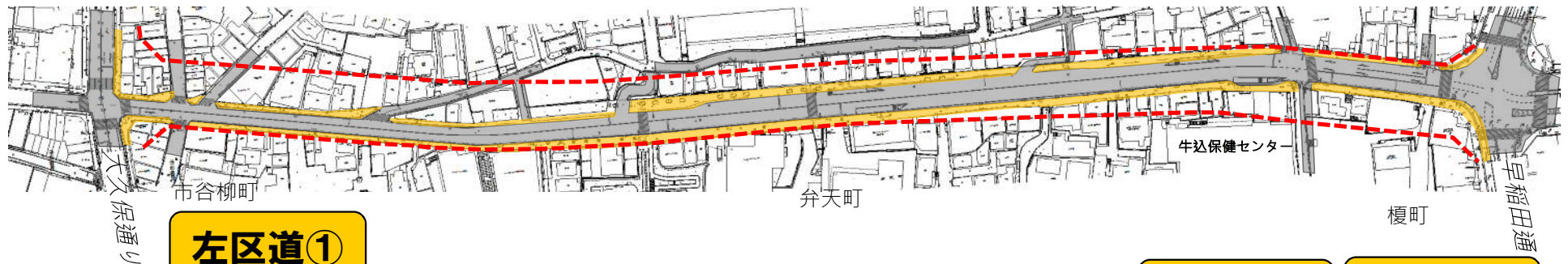
市谷柳町交差点

原町一丁目

都営弁天町アパート

弁天町

弁天町交差点



将来

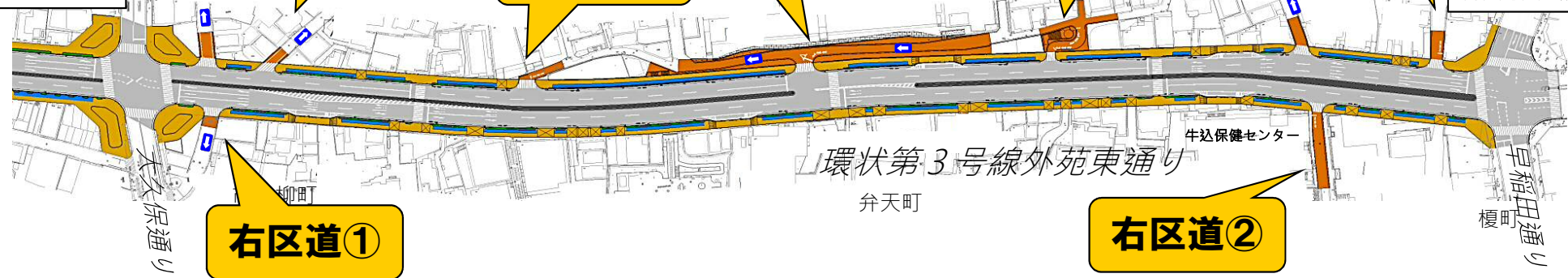
市谷柳町交差点

原町一丁目

都営弁天町アパート

弁天町

弁天町交差点



【凡例】 □ 車道 □ 中央帯 □ 歩道 □ 切下げ □ 自転車 □ 植栽帯 □ 区道すりつけ □ 道路計画線

区道の取付け形態

■ 平面図 ■

現況

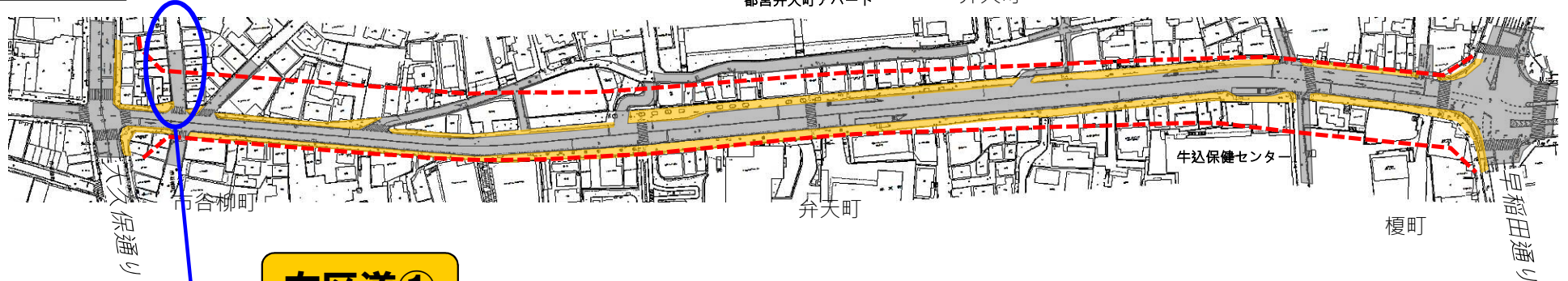
市谷柳町交差点

原町一丁目

都営弁天町アパート

弁天町

弁天町交差点



左区道①

将来

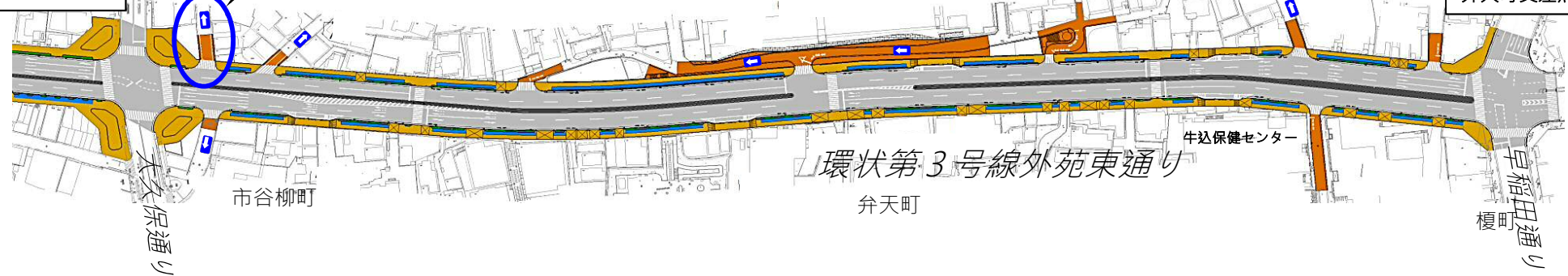
市谷柳町交差点

原町一丁目

都営弁天町アパート

弁天町

弁天町交差点

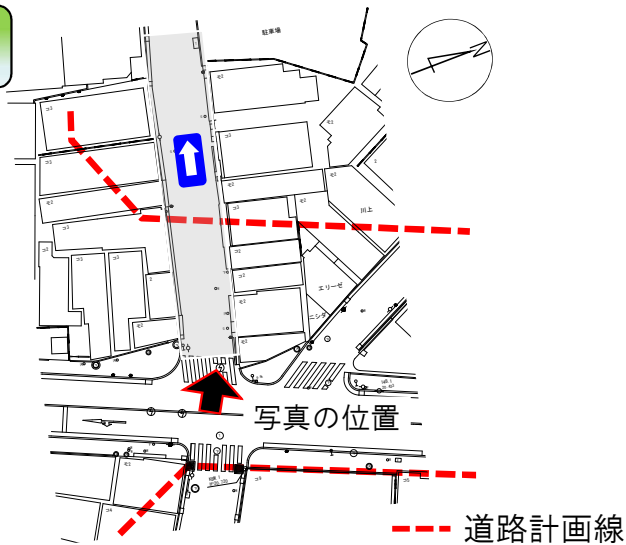


【凡例】 □ 車道 □ 中央帯 □ 歩道 □ 切下げ □ 自転車 □ 植栽帯 □ 区道すりつけ - - - 道路計画線

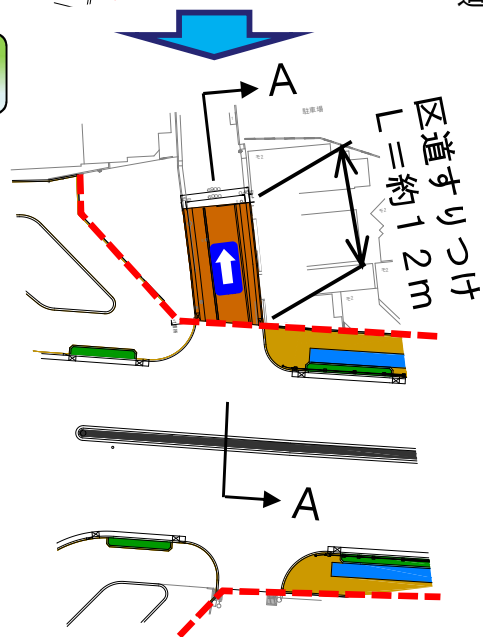
左区道①

現況

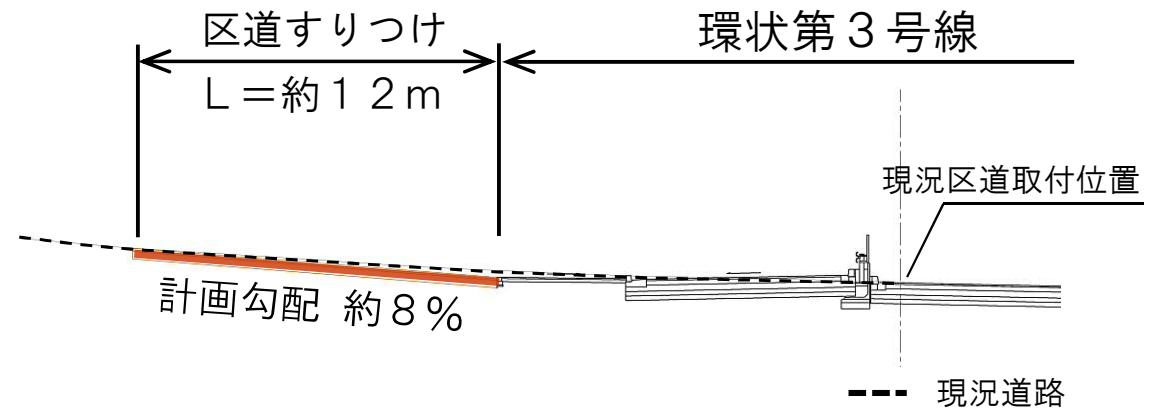
■ 平面図 ■



将来



■ A - A 縦断面図 ■



区道の取付け形態

■ 平面図 ■

現況

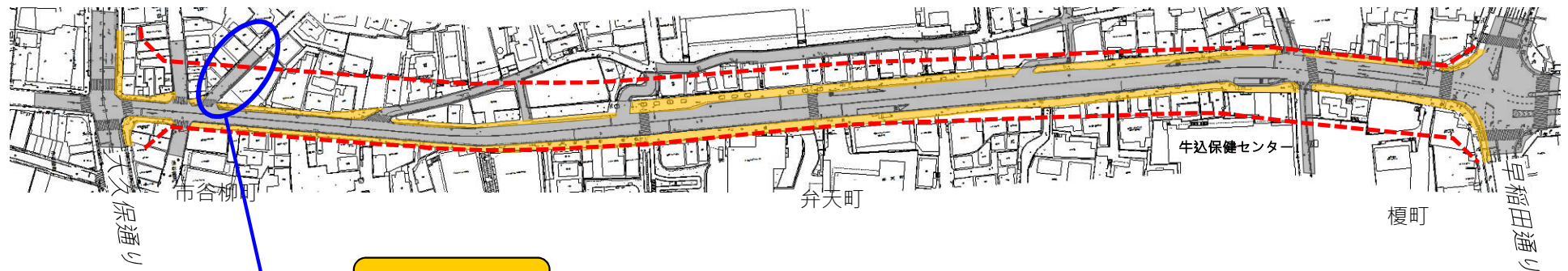
市谷柳町交差点

原町一丁目

都営弁天町アパート

弁天町

弁天町交差点



将来

市谷柳町交差点

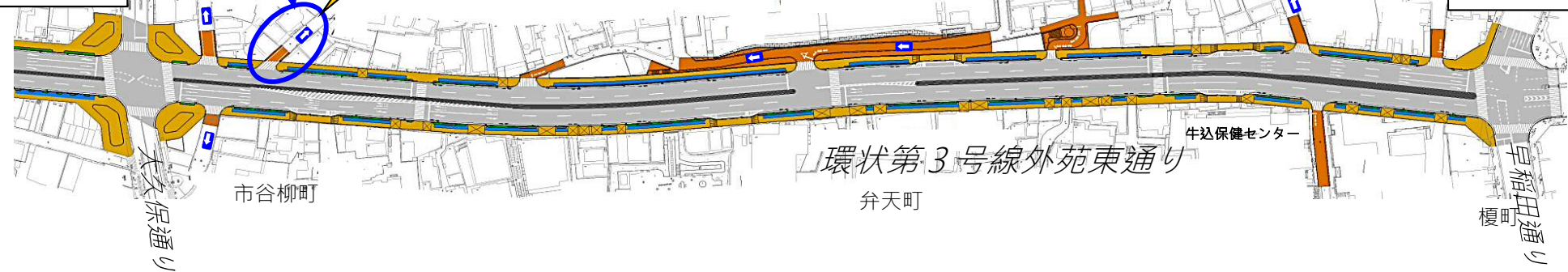
左区道②

原町一丁目

都営弁天町アパート

弁天町

弁天町交差点

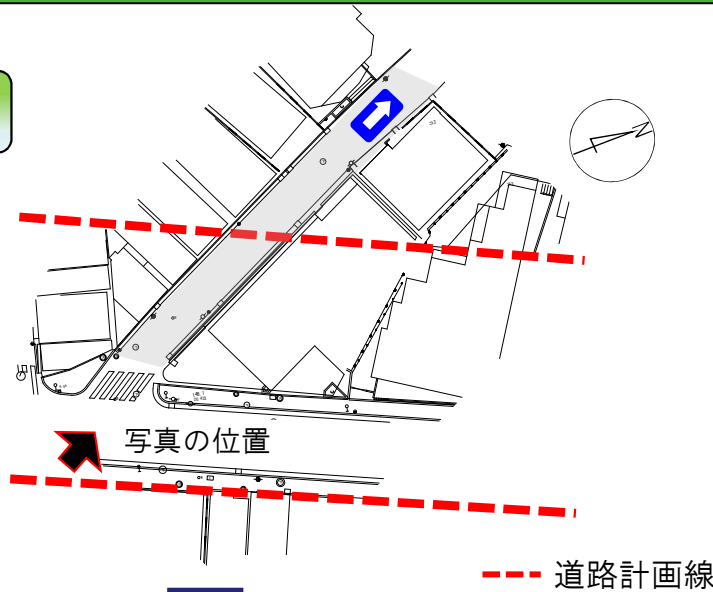


【凡例】 □ 車道 □ 中央帯 □ 歩道 □ 切下げ □ 自転車 □ 植栽帯 □ 区道すりつけ - - - 道路計画線

左区道②

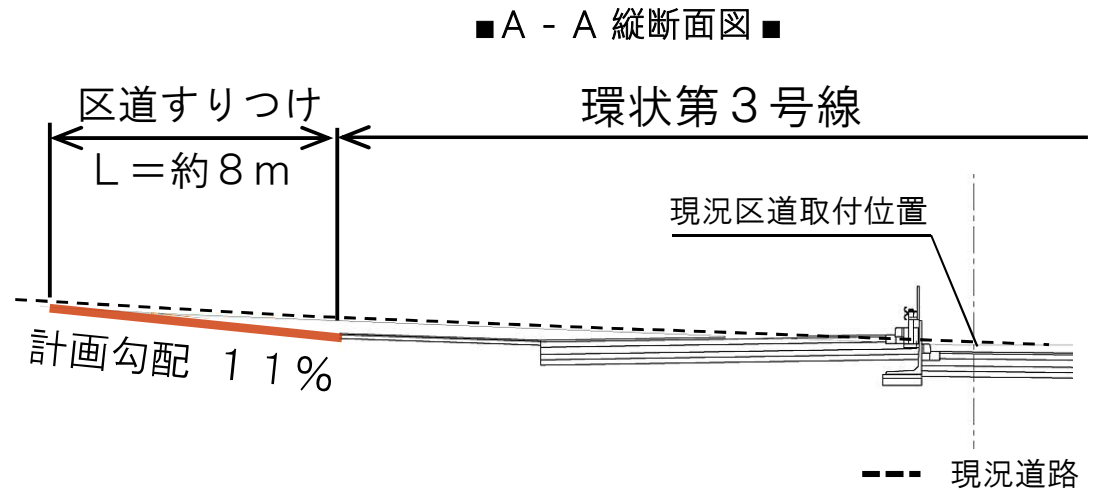
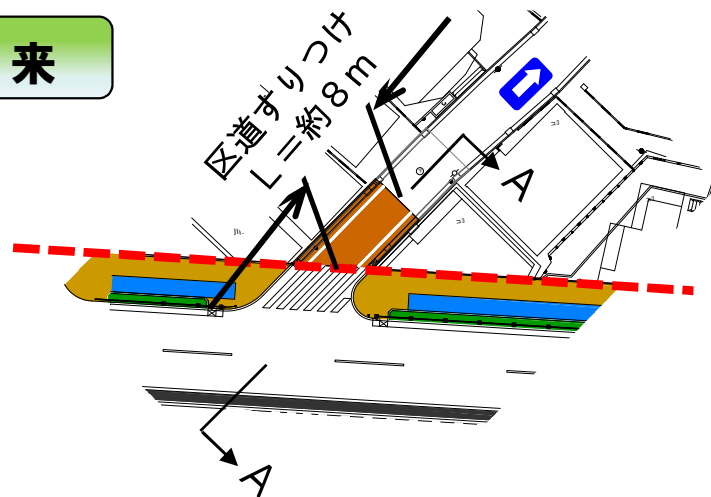
現況

■ 平面図 ■



現況写真

将来



■ A - A 縦断面図 ■

区道の取付け形態

■ 平面図 ■

現況

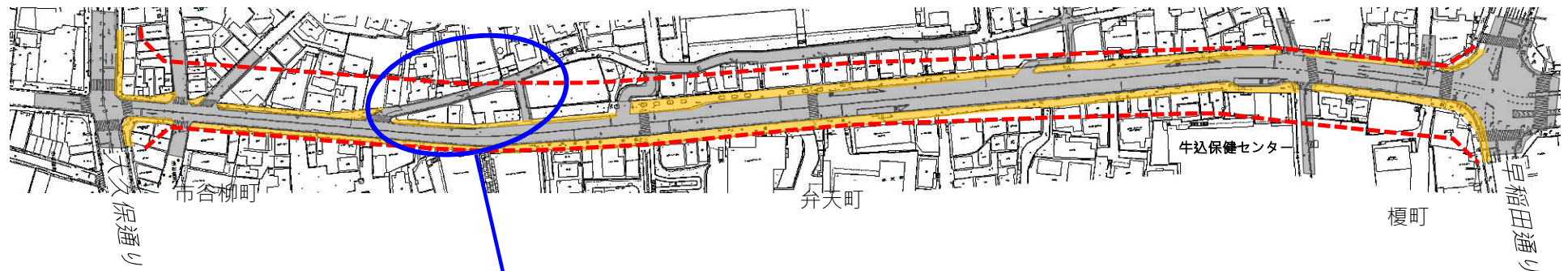
市谷柳町交差点

原町一丁目

都営弁天町アパート

弁天町

弁天町交差点



将来

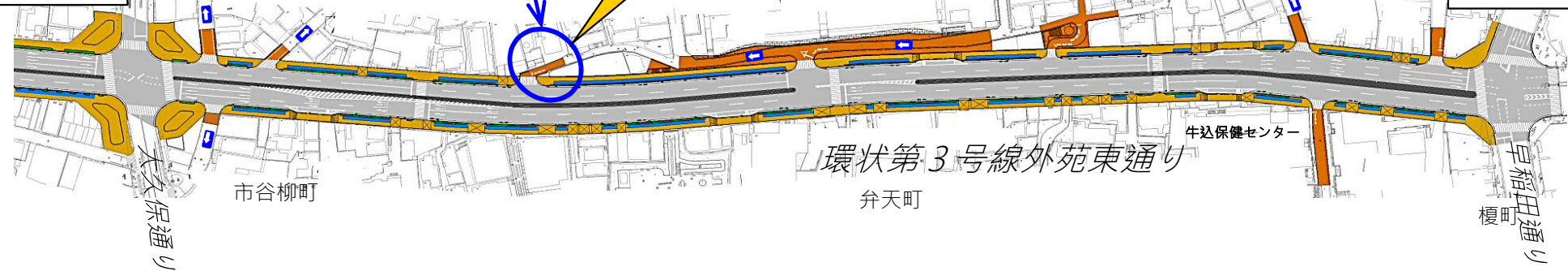
市谷柳町交差点

原町一丁目

都営弁天町アパート

弁天町

弁天町交差点

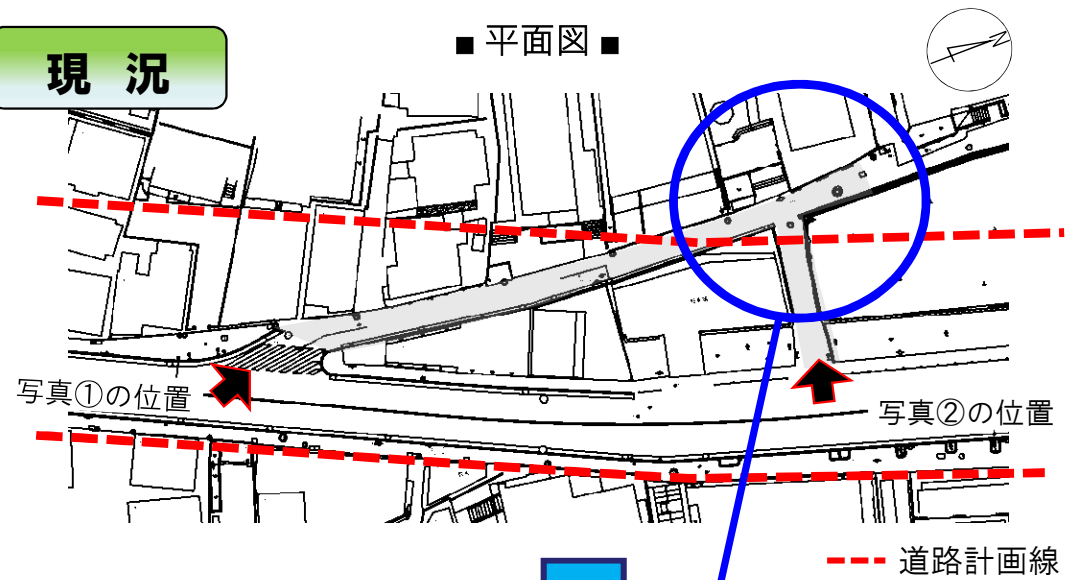


【凡例】 □ 車道 □ 中央帯 □ 歩道 □ 切下げ □ 自転車 □ 植栽帯 □ 区道すりつけ --- 道路計画線

左区道③

現況

■ 平面図 ■

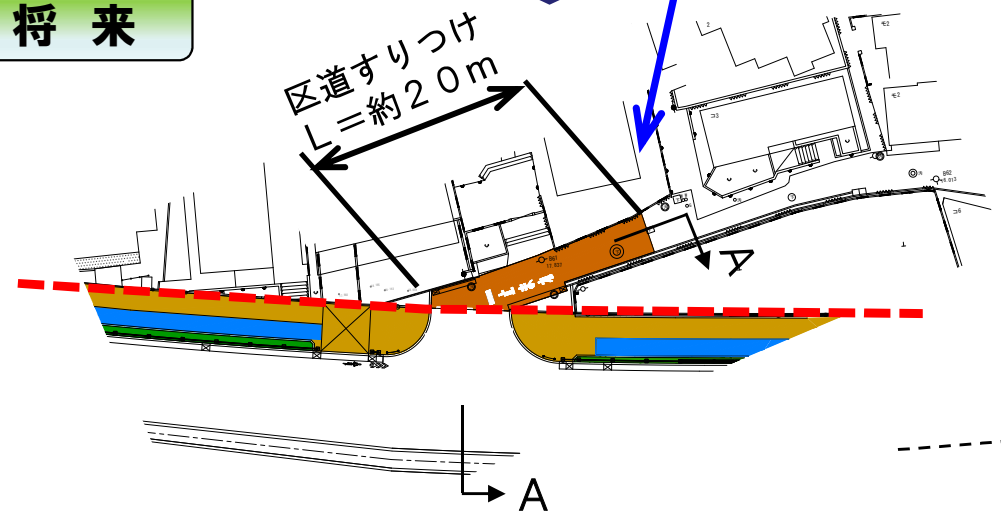


現況写真①

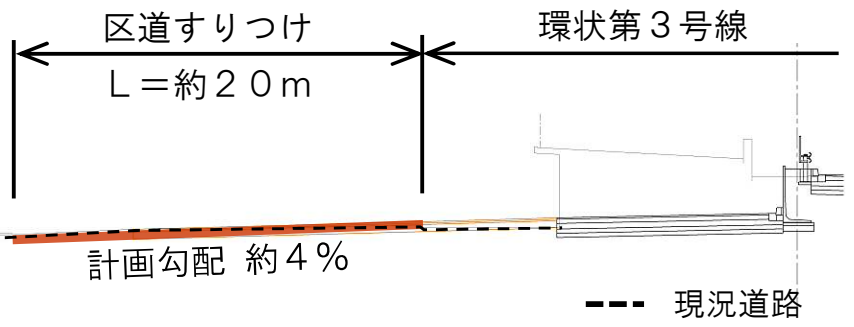


現況写真②

将来



■ A - A 縦断面図 ■



区道の取付け形態

■ 平面図 ■

現況

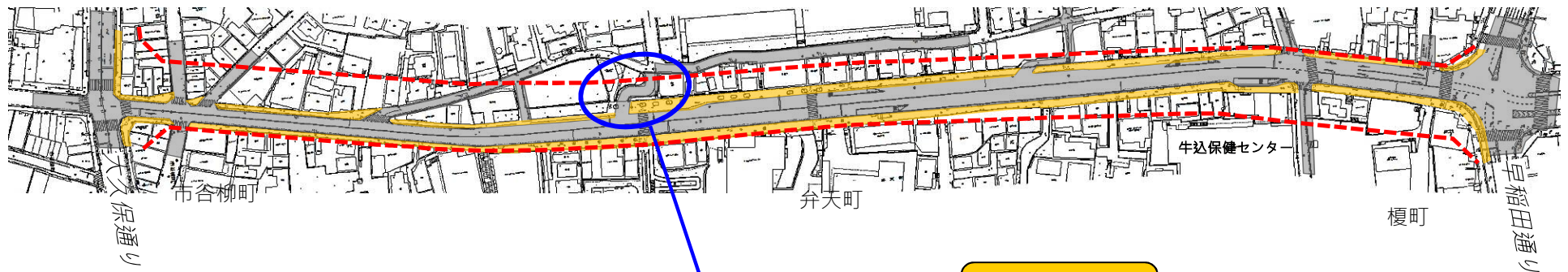
市谷柳町交差点

原町一丁目

都営弁天町アパート

弁天町

弁天町交差点



将来

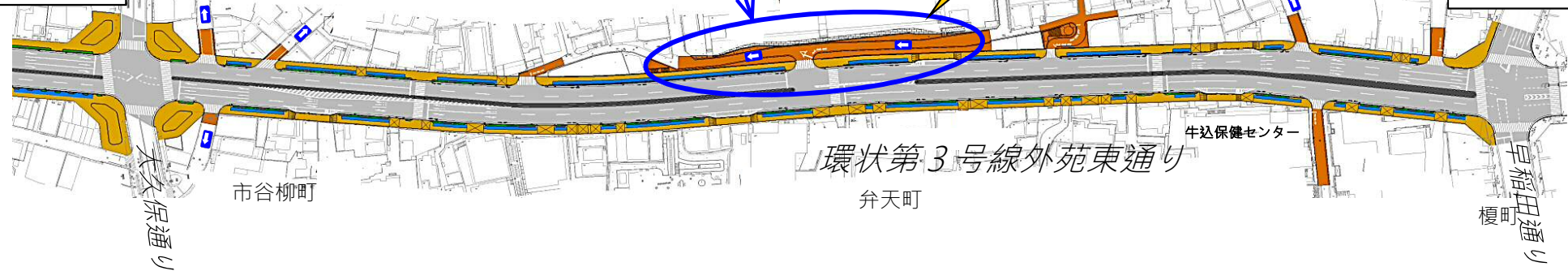
市谷柳町交差点

原町一丁目

都営弁天町アパート

弁天町

弁天町交差点



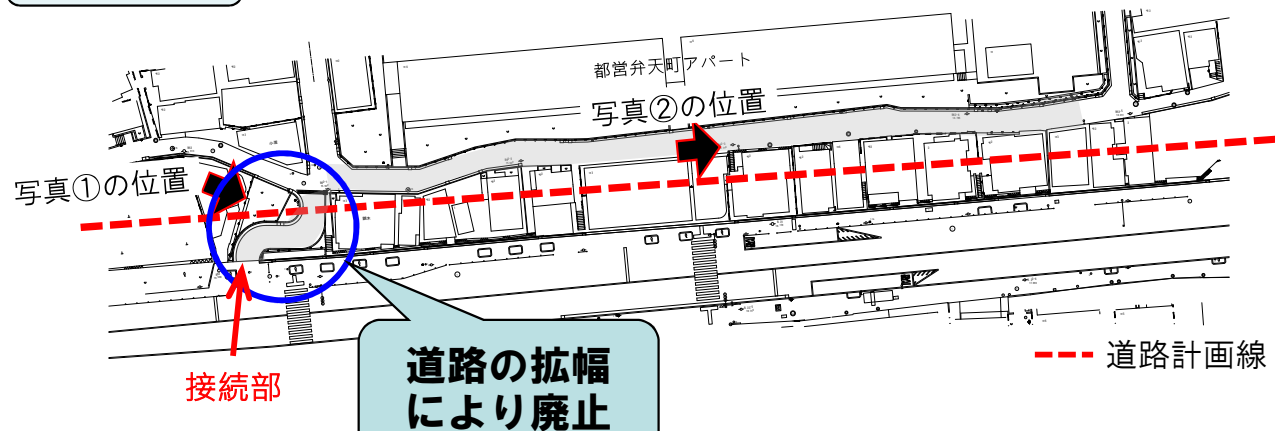
左区道④

【凡例】 □ 車道 □ 中央帯 □ 歩道 □ 切下げ □ 自転車 □ 植栽帯 □ 区道すりつけ --- 道路計画線

左区道④

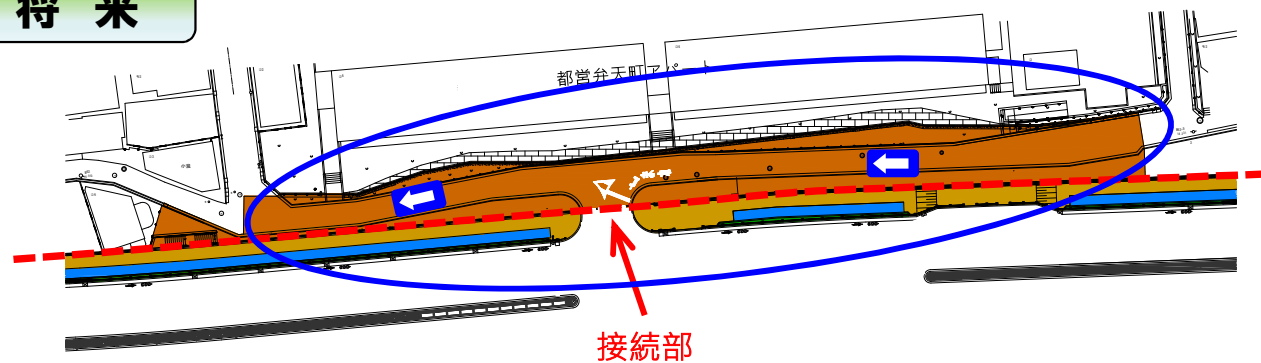
現況

■ 平面図 ■



現況写真①

将来

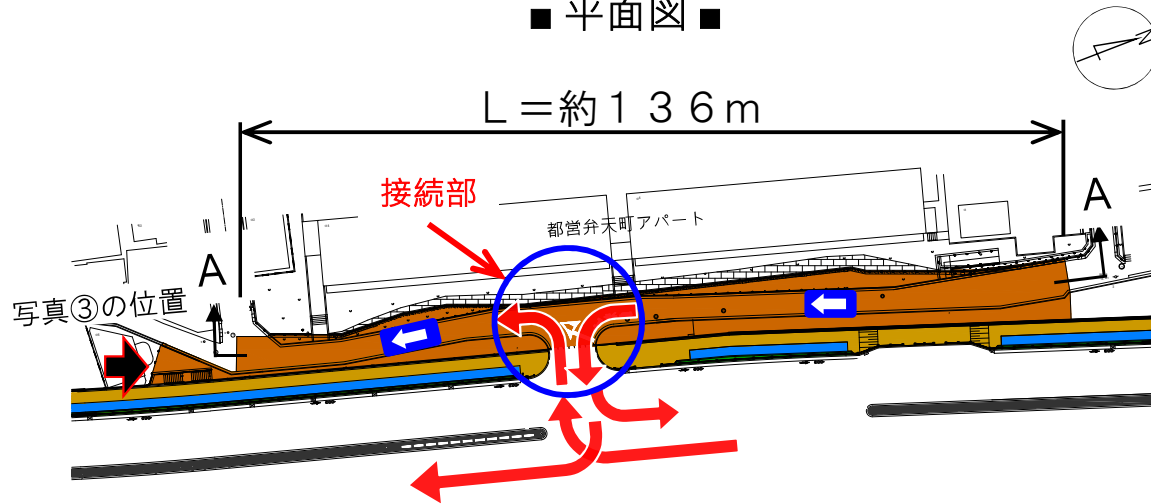


現況写真②

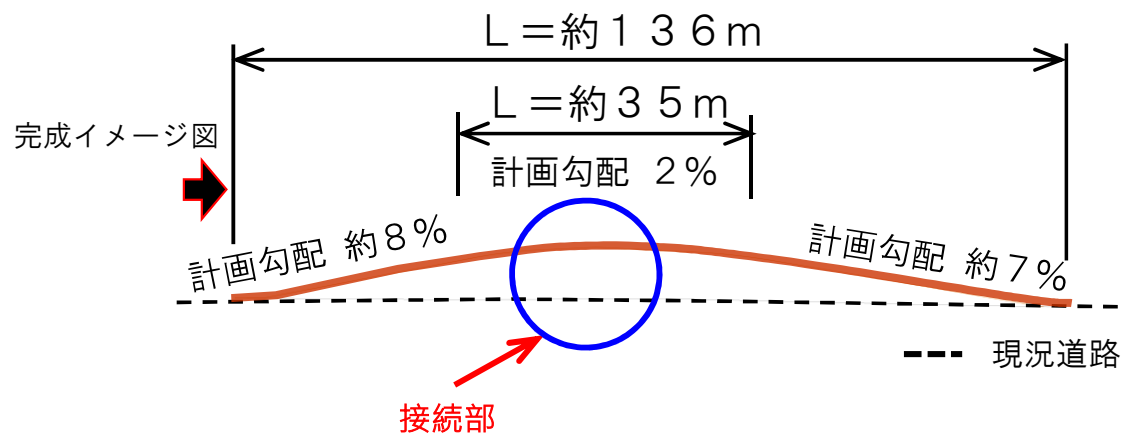
※H28年9月時点

左区道④

■ 平面図 ■



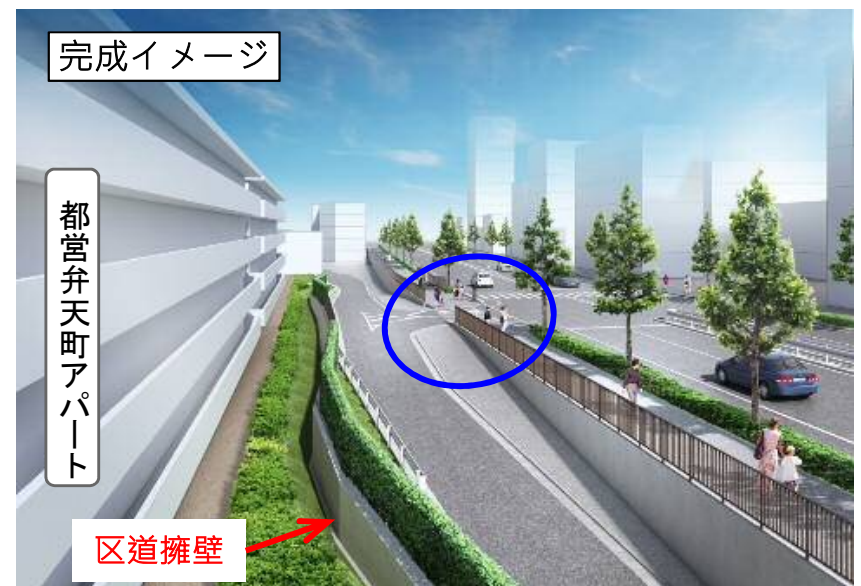
■ A - A 縦断面図 ■



現況写真③



完成イメージ



区道の取付け形態

■ 平面図 ■

現況

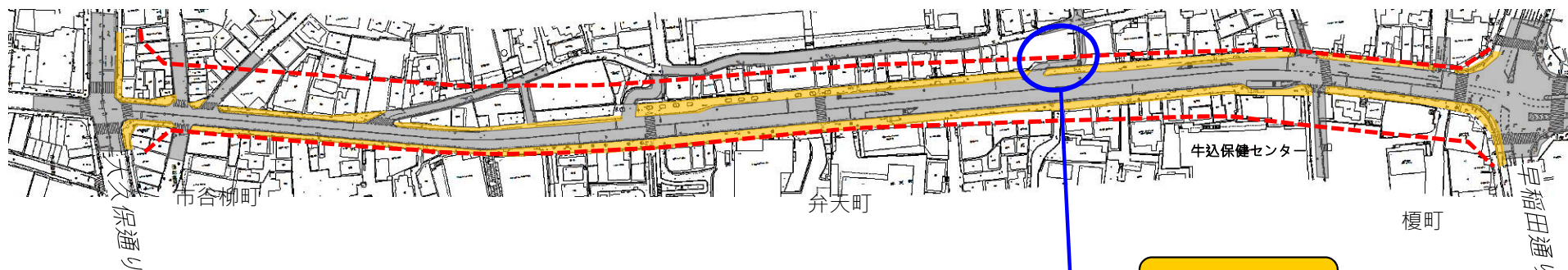
市谷柳町交差点

原町一丁目

都営弁天町アパート

弁天町

弁天町交差点



将来

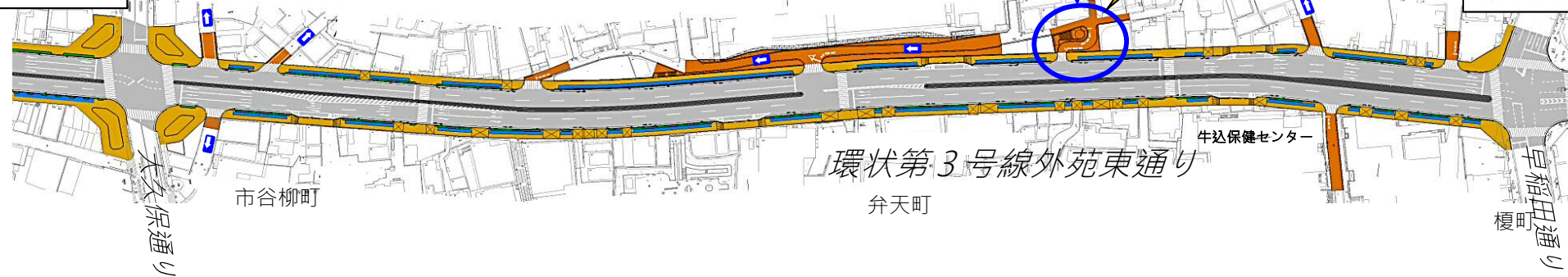
市谷柳町交差点

原町一丁目

都営弁天町アパート

弁天町

弁天町交差点

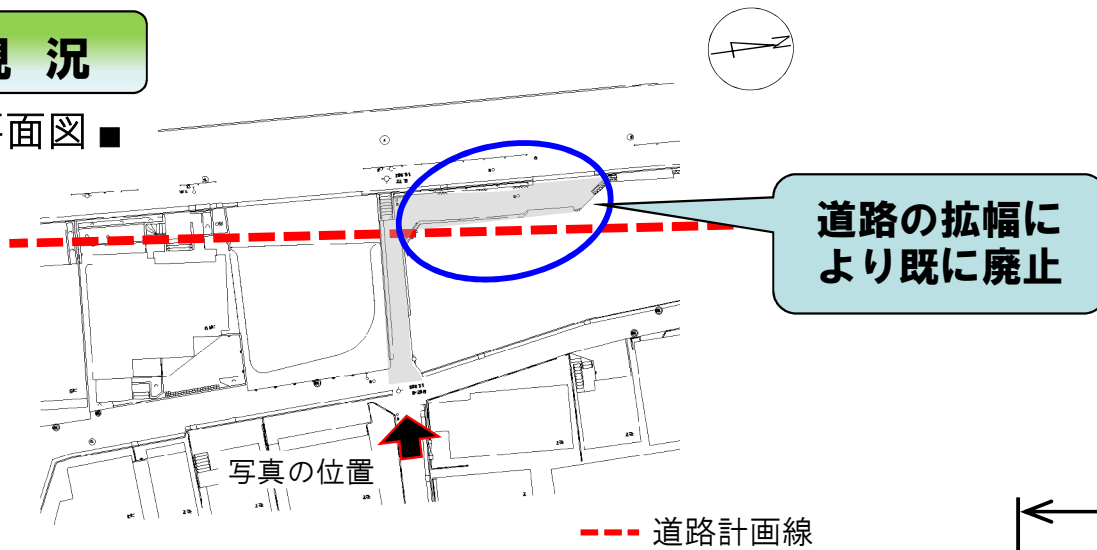


【凡例】 □ 車道 □ 中央帯 □ 歩道 □ 切下げ □ 自転車 □ 植栽帯 □ 区道すりつけ - - - 道路計画線

左区道⑤

現況

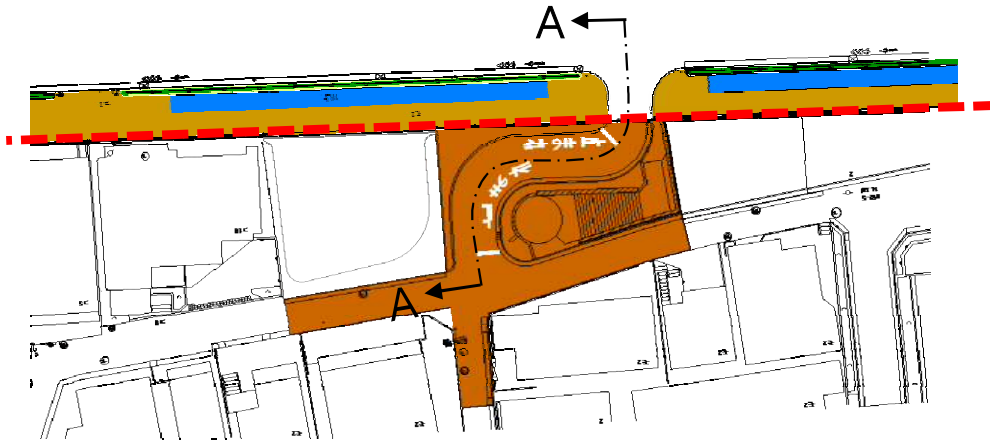
■ 平面図 ■



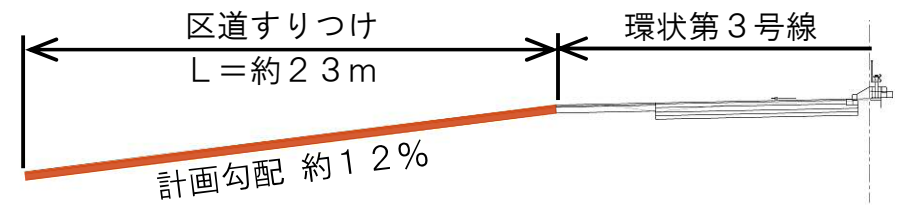
現況写真




将来



■ A - A 縦断面図 ■



完成イメージ



区道の取付け形態

■ 平面図 ■

現況

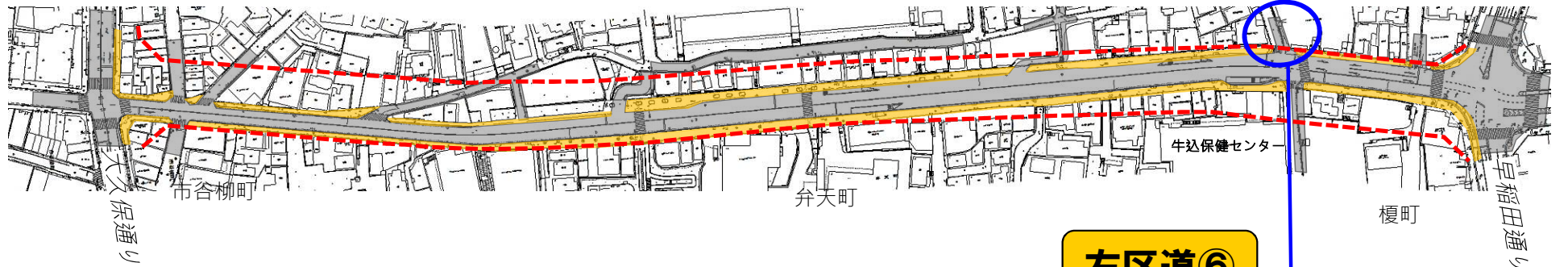
市谷柳町交差点

原町一丁目

都営弁天町アパート

弁天町

弁天町交差点



左区道⑥

将来

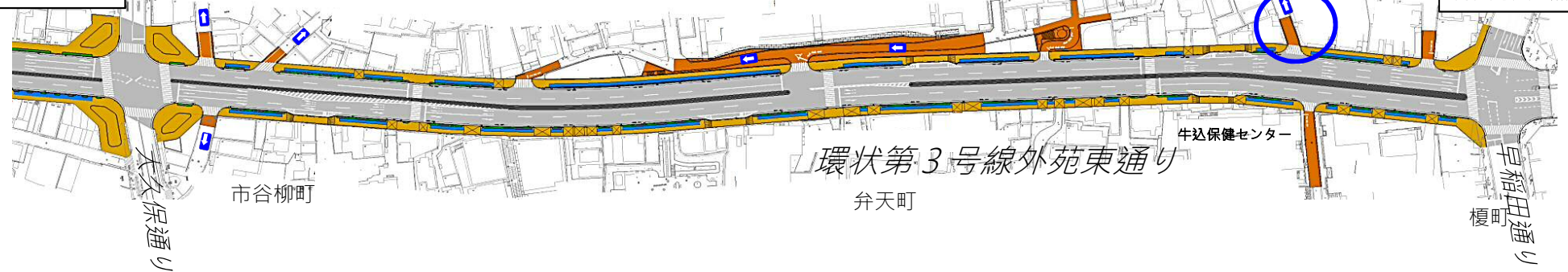
市谷柳町交差点

原町一丁目

都営弁天町アパート

弁天町

弁天町交差点



【凡例】 □ 車道 □ 中央帯 □ 歩道 □ 切下げ □ 自転車 □ 植栽帯 □ 区道すりつけ - - - 道路計画線

左区道⑥

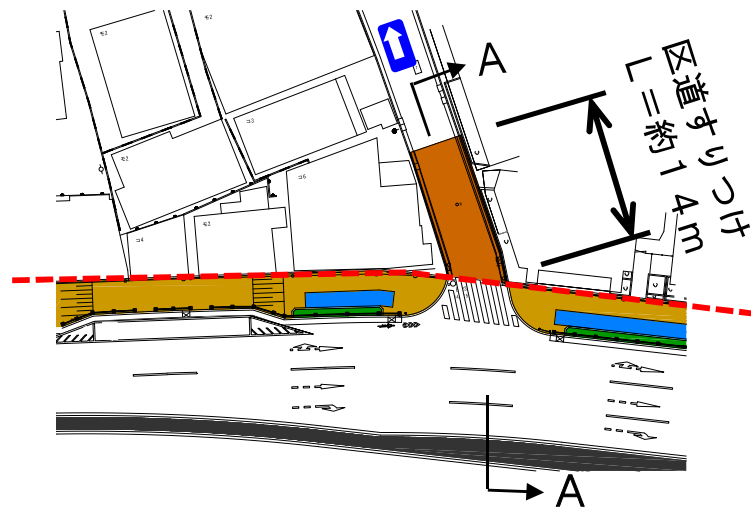
現況

■ 平面図 ■

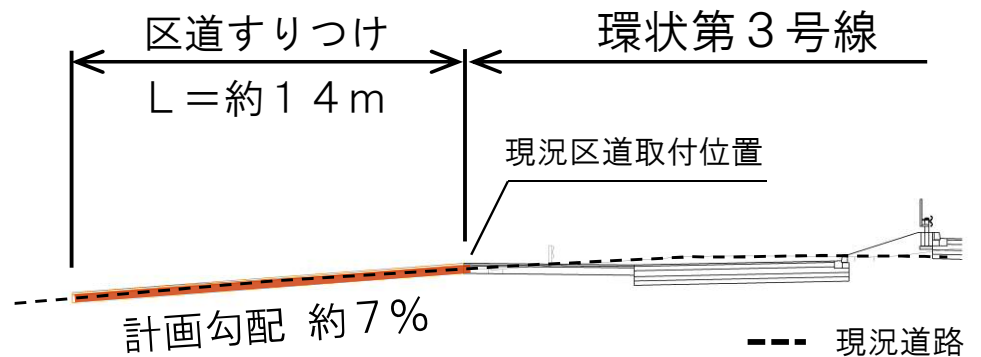


現況写真

将来



■ A - A 縦断面図 ■



区道の取付け形態

■ 平面図 ■

現況

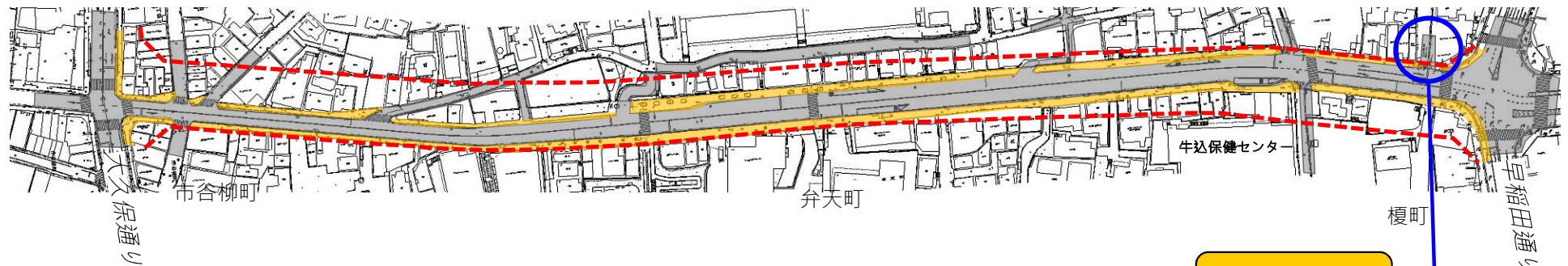
市谷柳町交差点

原町一丁目

都営弁天町アパート

弁天町

弁天町交差点



左区道⑦

将来

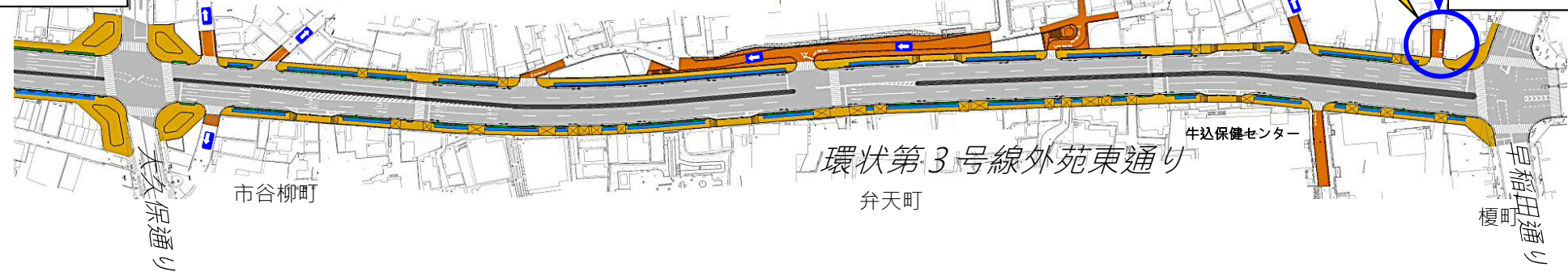
市谷柳町交差点

原町一丁目

都営弁天町アパート

弁天町

弁天町交差点

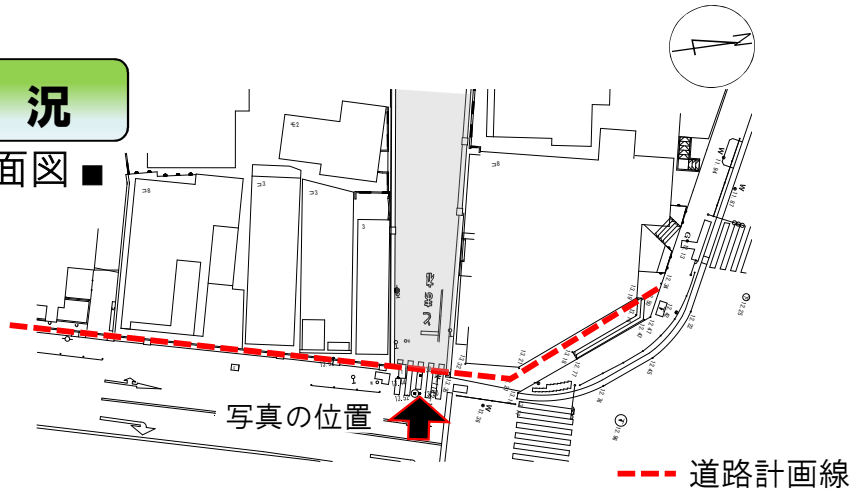


- 【凡例】 □ 車道 □ 中央帯 □ 歩道 □ 切下げ □ 自転車 □ 植栽帯 □ 区道すりつけ - - - 道路計画線

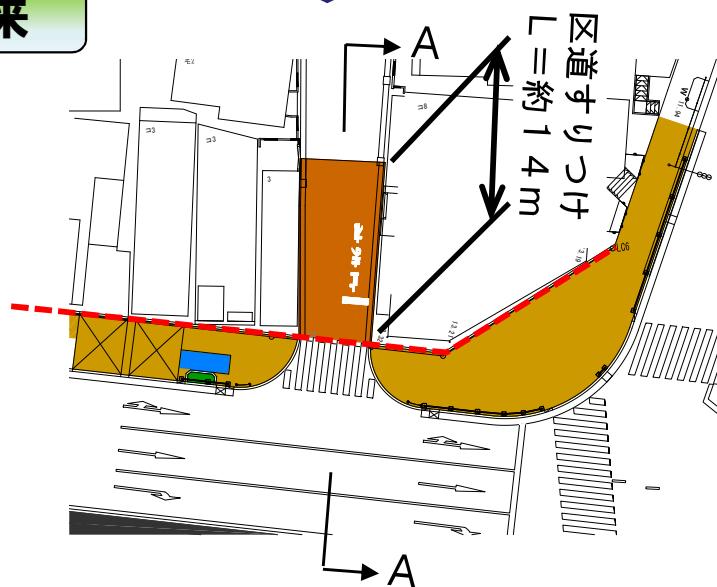
左区道⑦

現況

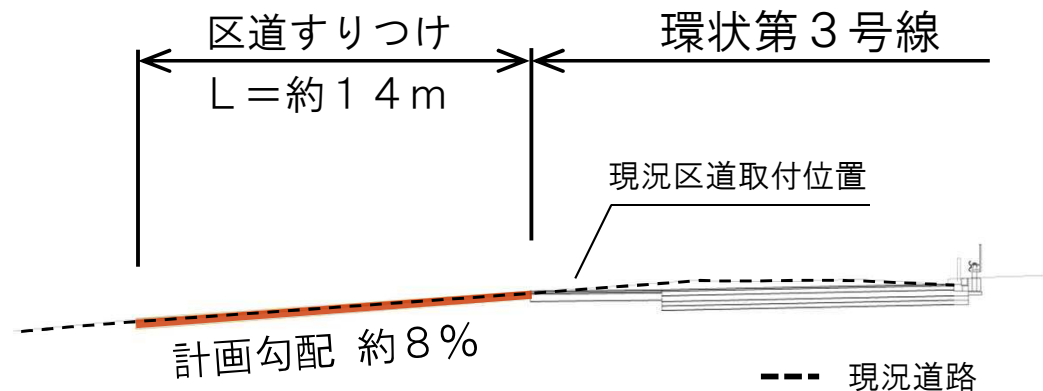
■ 平面図 ■



将来



■ A - A 縦断面図 ■



区道の取付け形態

■ 平面図 ■

現況

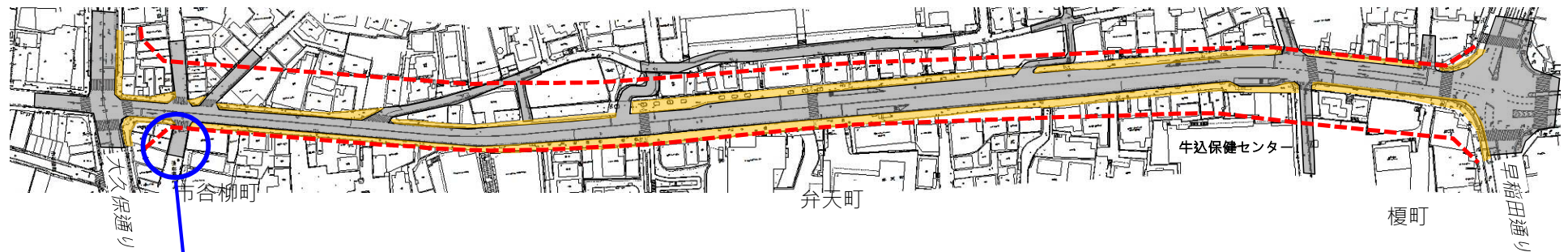
市谷柳町交差点

原町一丁目

都営弁天町アパート

弁天町

弁天町交差点



将来

右区道①

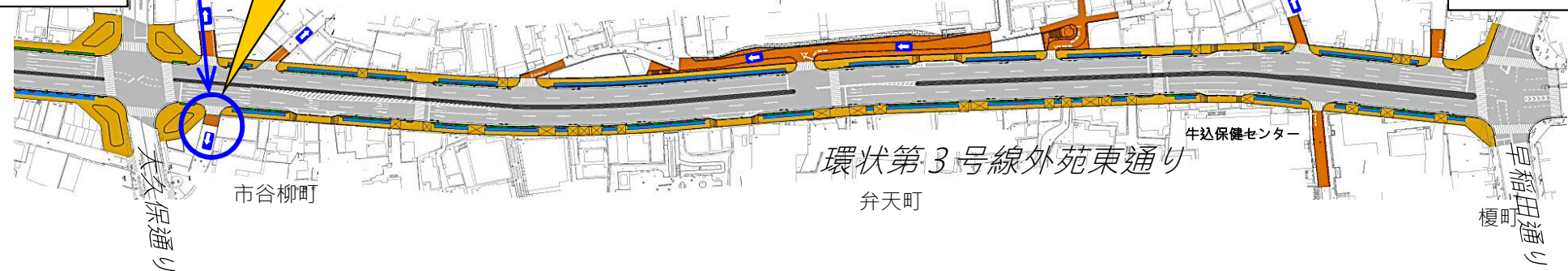
市谷柳町交差点

原町一丁目

都営弁天町アパート

弁天町

弁天町交差点

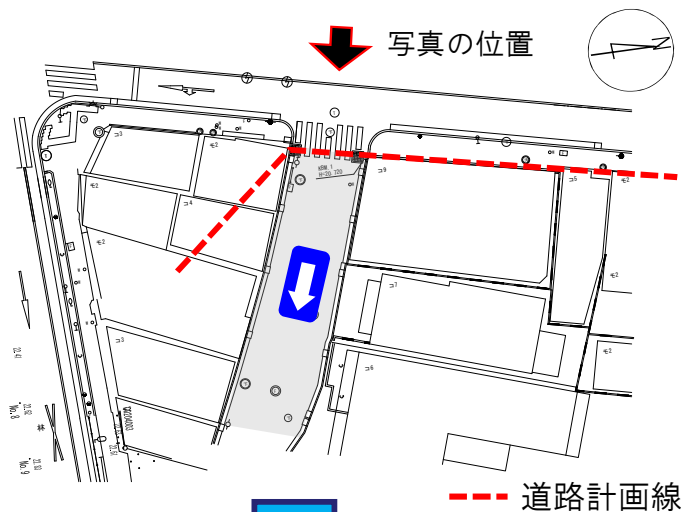


【凡例】 □ 車道 □ 中央帯 □ 歩道 □ 切下げ □ 自転車 □ 植栽帯 □ 区道すりつけ - - - 道路計画線

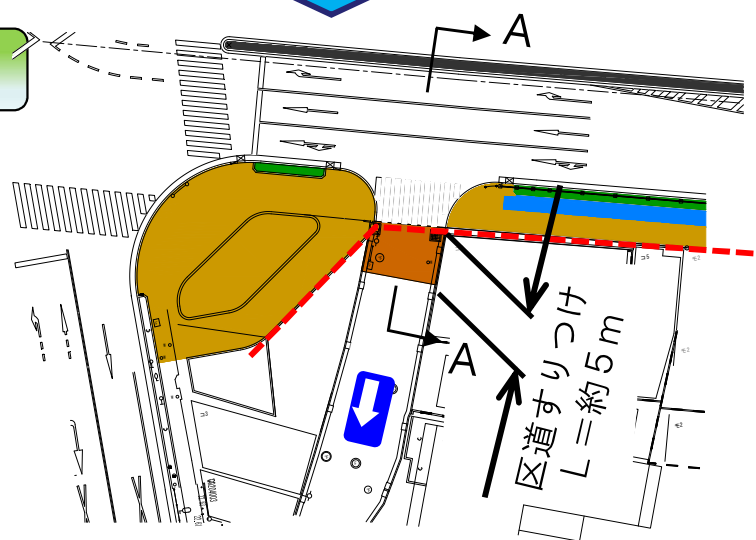
右区道①

現況

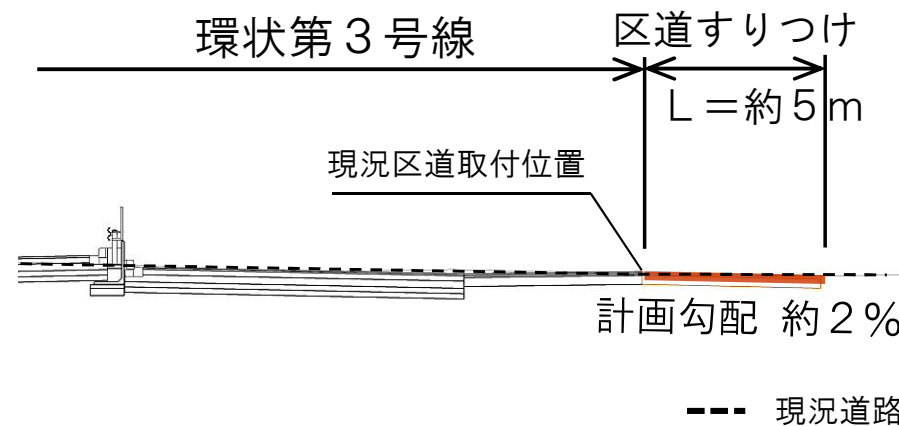
■ 平面図 ■



将来



■ A - A 縦断面図 ■



区道の取付け形態

■ 平面図 ■

現況

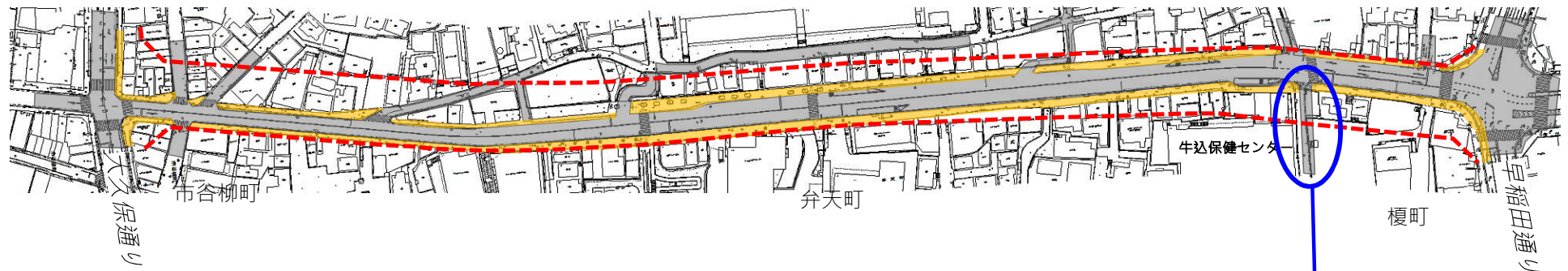
市谷柳町交差点

原町一丁目

都営弁天町アパート

弁天町

弁天町交差点



将来

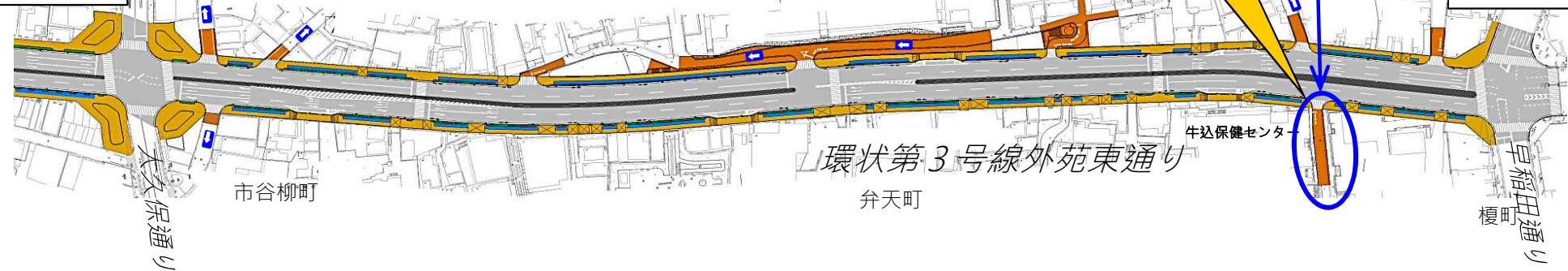
市谷柳町交差点

原町一丁目

都営弁天町アパート

弁天町

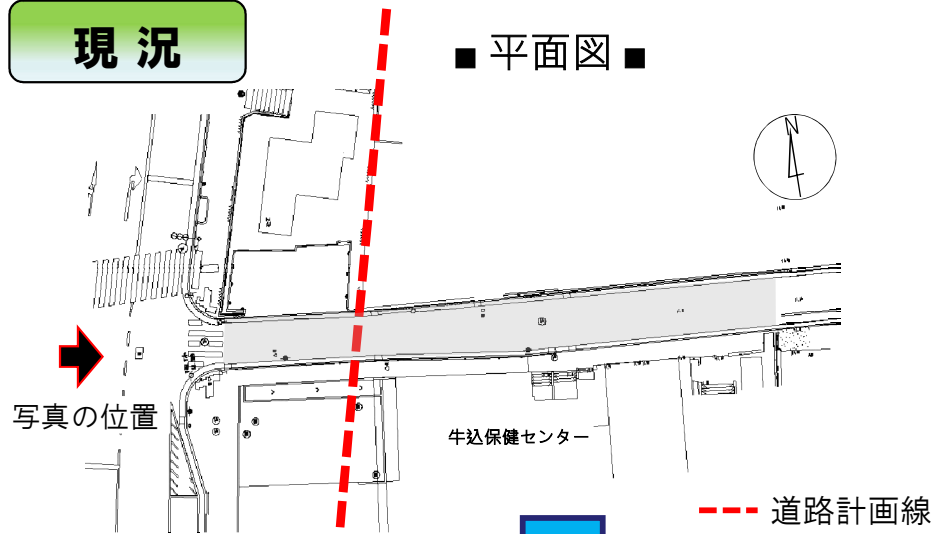
弁天町交差点



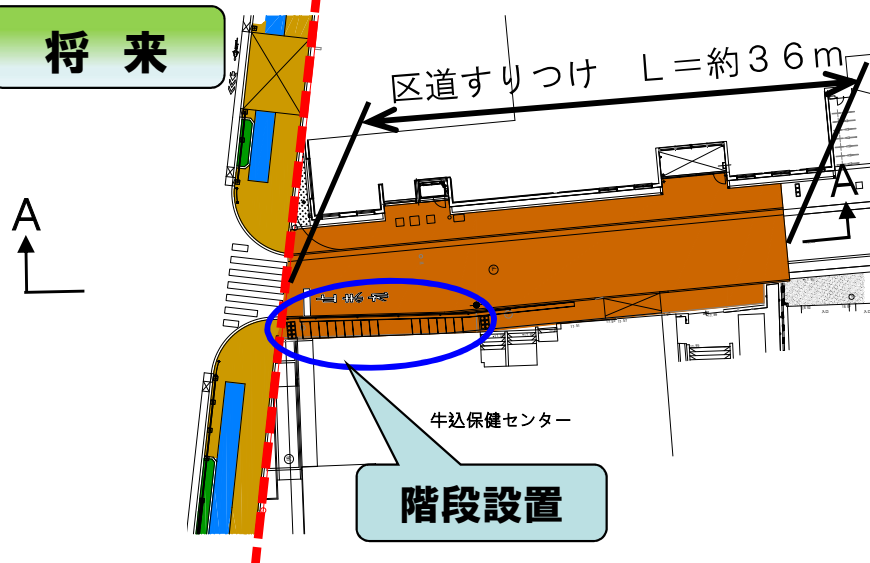
【凡例】 □ 車道 □ 中央帯 □ 歩道 □ 切下げ □ 自転車 □ 植栽帯 □ 区道すりつけ --- 道路計画線

右区道②

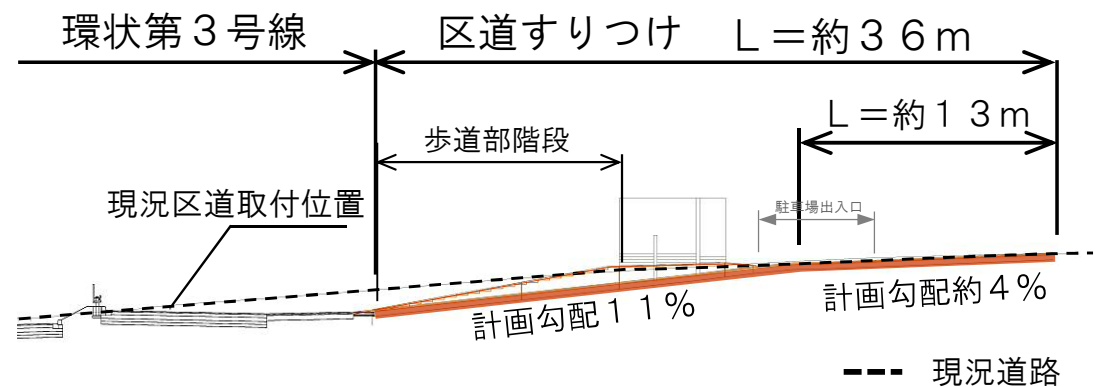
現況



将来



■ A - A 縦断面図 ■



区道(階段)の取付け形態

■ 平面図 ■

現況

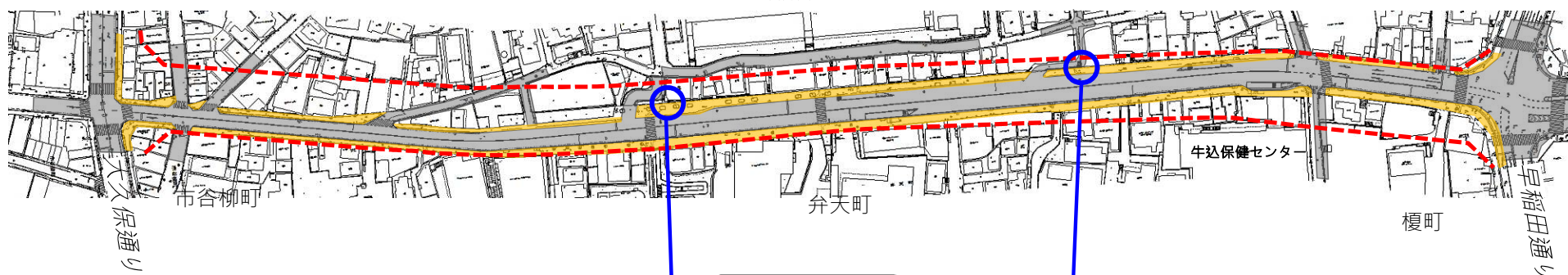
市谷柳町交差点

原町一丁目

都営弁天町アパート

弁天町

弁天町交差点



将来

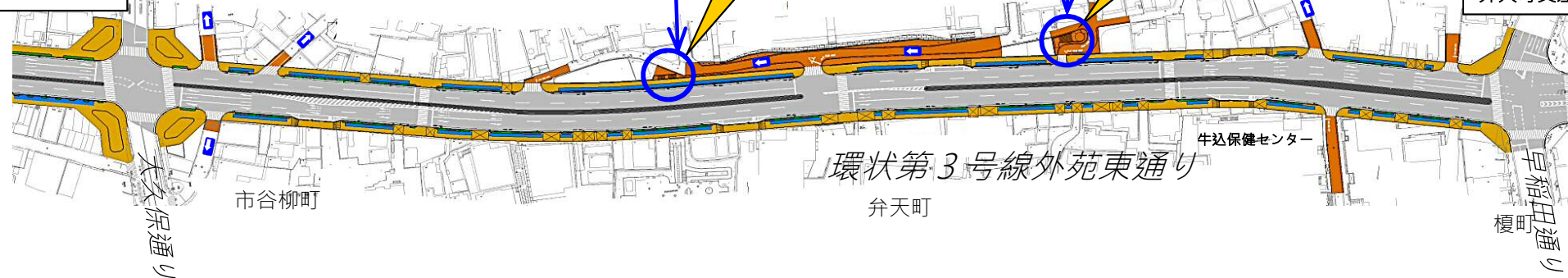
市谷柳町交差点

原町一丁目

都営弁天町アパート

弁天町

弁天町交差点



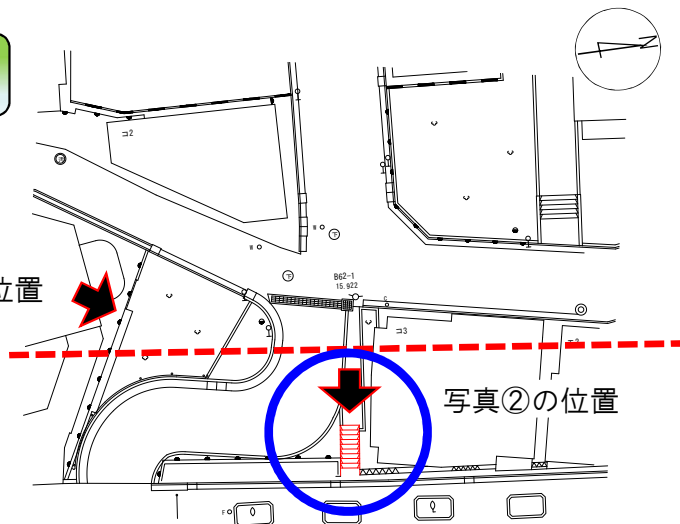
【凡例】 □ 車道 □ 中央帯 □ 歩道 □ 切下げ □ 自転車 □ 植栽帯 □ 区道すりつけ - - - 道路計画線

階段 ①

現況

■ 平面図 ■

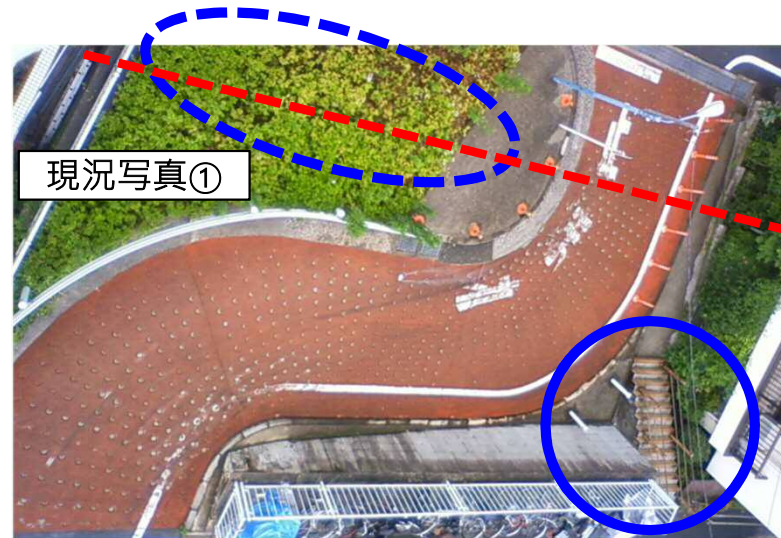
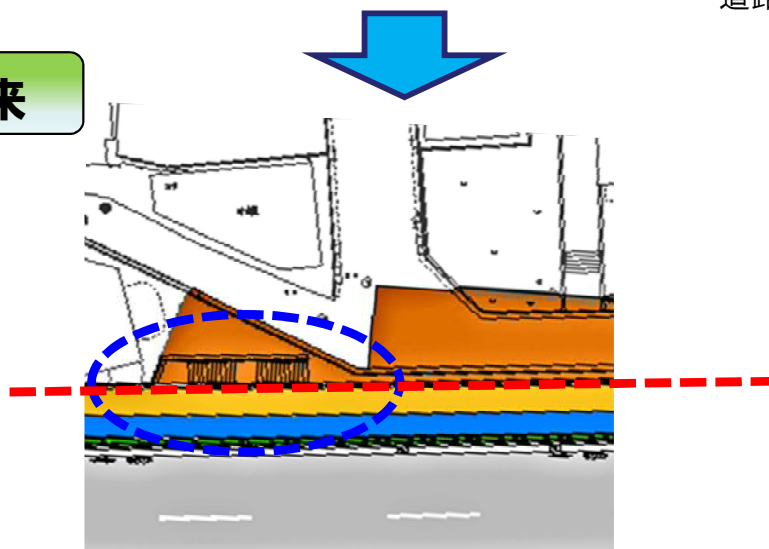
写真①の位置



写真②の位置

--- 道路計画線

将来



現況写真①



現況写真②

階段 ②

現況

■ 平面図 ■




将来



現況写真



完成イメージ



皆様のご理解とご協力を
お願いいたします。

