東京都建設局

水門と川と橋めぐり ～2019春

地点紹介

撮影場所

野川公園・武蔵野公園

（新小金井駅より徒歩約15分）

撮影場所

（中目黒駅より徒歩約5分）

撮影場所

内川

大田区大森東三丁目

（平和島駅又は大森町駅より徒歩約15分）

水門等施設の詳細位置は下記リンク先の地図を参照下さい。

【建設局HP】水門・排水機場の所在地

http://www.kensetsu.metro.tokyo.jp/jimusho/chisui/jigyou/suimon/suimon_address.html

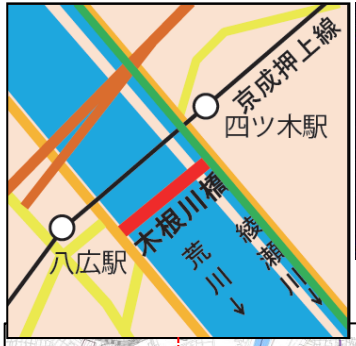

（八広駅より徒歩約５分
四つ木駅より徒歩約5分）

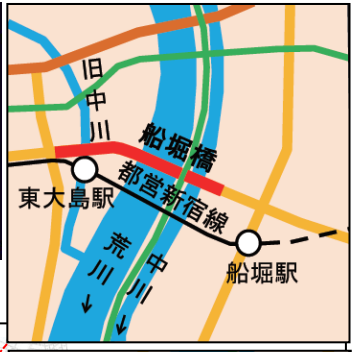

（東大島駅より徒歩約5分
船堀駅より徒歩約10分）

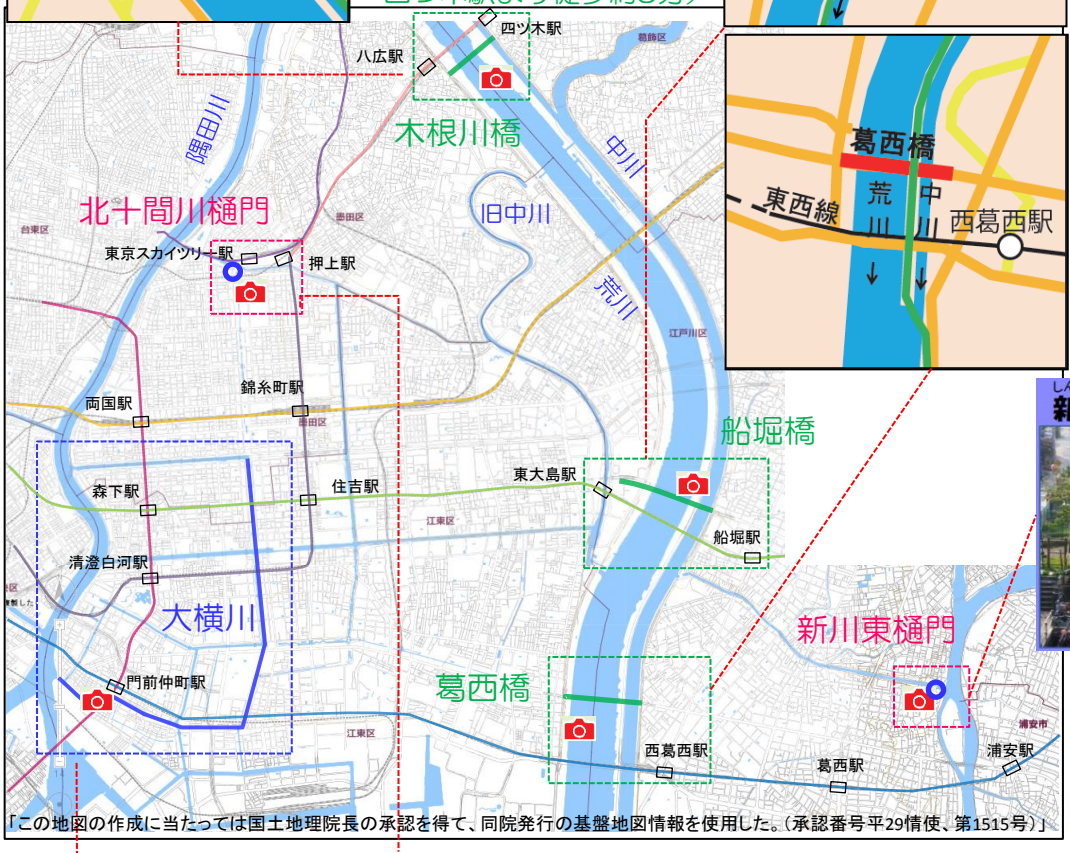

（西葛西駅より徒歩約15分）

江戸川区東葛西一丁目
（葛西駅より徒歩約10分
浦安駅より徒歩約20分）

墨田区吾妻橋三丁目
（東京スカイツリー駅より約5分）

◇見どころ紹介◇

川を中心に今回イベント対象の地点付近にある、桜の名所など見どころを紹介します。

【目黒川】

言わずと知れた都内で有名な桜の名所。（多方面でガイドが出ているので紹介は割愛）
建設局が管理する調節池の上部を利用した船入場公園でも各種イベントが催されています。

【野川】（都立武蔵野公園・都立野川公園）

遊歩道も整備され、自然を多く感じられる散歩コースとして親しまれています。
『てくてくマップ野川』［1,058KB］ を参照ください。（建設局HP内）
http://www.kensetsu.metro.tokyo.jp/jigyo/river/kankyo/ryuiki/05/nogawa-title.html

また、年に１夜限り３時間だけ開催される夜桜ライトアップも人気となっています。
（ただし、ライトアップは武蔵野・野川公園とは別エリア（調布市内）で行われます。）

【北十間川】

川の北側には『隅田公園』があり多くの花見客で賑わいます。東京スカイツリーを一緒に収めた構図など「映える」写真が撮影できます。

【大横川】

門前仲町周辺では両岸に咲き誇る桜並木がつづき、川内には和船が行き交い、江戸の下町情緒を感じられます。川沿いの歩道には提灯が灯り、夜の風情も楽しめます。

【荒川】

（木根川橋周辺）

旧中川沿いは遊歩道、区立公園が整備されており、親しみやすい水辺空間となっています。
木根川橋と東京スカイツリーも「映える」構図で夕焼け・夜景もきれいに撮れます。

（葛西橋～船堀橋、新川周辺）

- 小松川千本桜
  スーパー堤防整備に合わせて南北約２kmにわたり約1000本の桜が植えられています。
- 都立大島小松川公園
  アスレチック広場のほか、バーベキューを楽しめるエリアがある人気のスポット。
- 新川千本桜
  「新川千本桜計画」により新川の全長約３キロメートルの両岸に桜を植え、江戸情緒あふれる空間が創出されました。のんびり川辺を歩いてお花見を楽しめます。

【内川】

（大森ふるさとの浜辺公園）

内川河口部にある、入江や干潟をもつ都内初の区立海浜公園。磯遊びや桜やツツジに彩られた園内の散策を楽しめます。

（桜のプロムナード）

内川の沿道に整備された。開桜小学校と大森八中学校前が桜のスポットとなっています。