

総合防災ガイドブックを作成

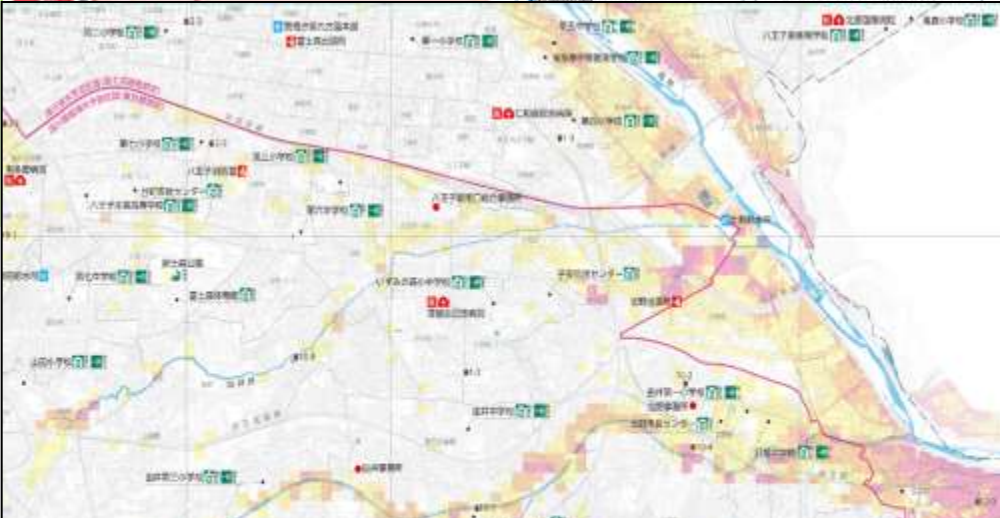
八王子市

市の地域特性をふまえ、さまざまな事象について掲載した総合的なガイドブックを作成


・市内全域の土砂災害及び洪水のハザードマップを掲載しているほか、さまざまな災害時にとるべき行動や、事前の備えに必要な情報を掲載した、「八王子市総合防災ガイドブック」を作成し、市内に住む方へ、全戸配布を行う。(平成31年3月配付予定)




平成25年～平成29年作成
土砂災害ハザードマップ



平成29年度作成
洪水ハザードマップ



・土砂災害と洪水のハザードマップ機能
・地震、風水害、雪害、火山被害等様々な災害についての総合的な事項について記載



市内全域に配付
(平成31年3月予定)

浸水想定区域を反映したハザードマップの作成

日野市

国交省がH28に新たに公表した浸水想定区域を基に新たにハザードマップを作成し、全戸配布を行った。前回作成したハザードマップの際には、避難経路を道路に沿って記載していたが、今回改訂した際には避難方向を記載したり、ライブカメラの位置等を記載することで、日頃から市民に関心を持ってもらい、自助・共助の意識向上を図ることとした。また、近隣市の浸水想定区域や避難場所・避難所を記載し、広域避難に対応できるようにした。

