

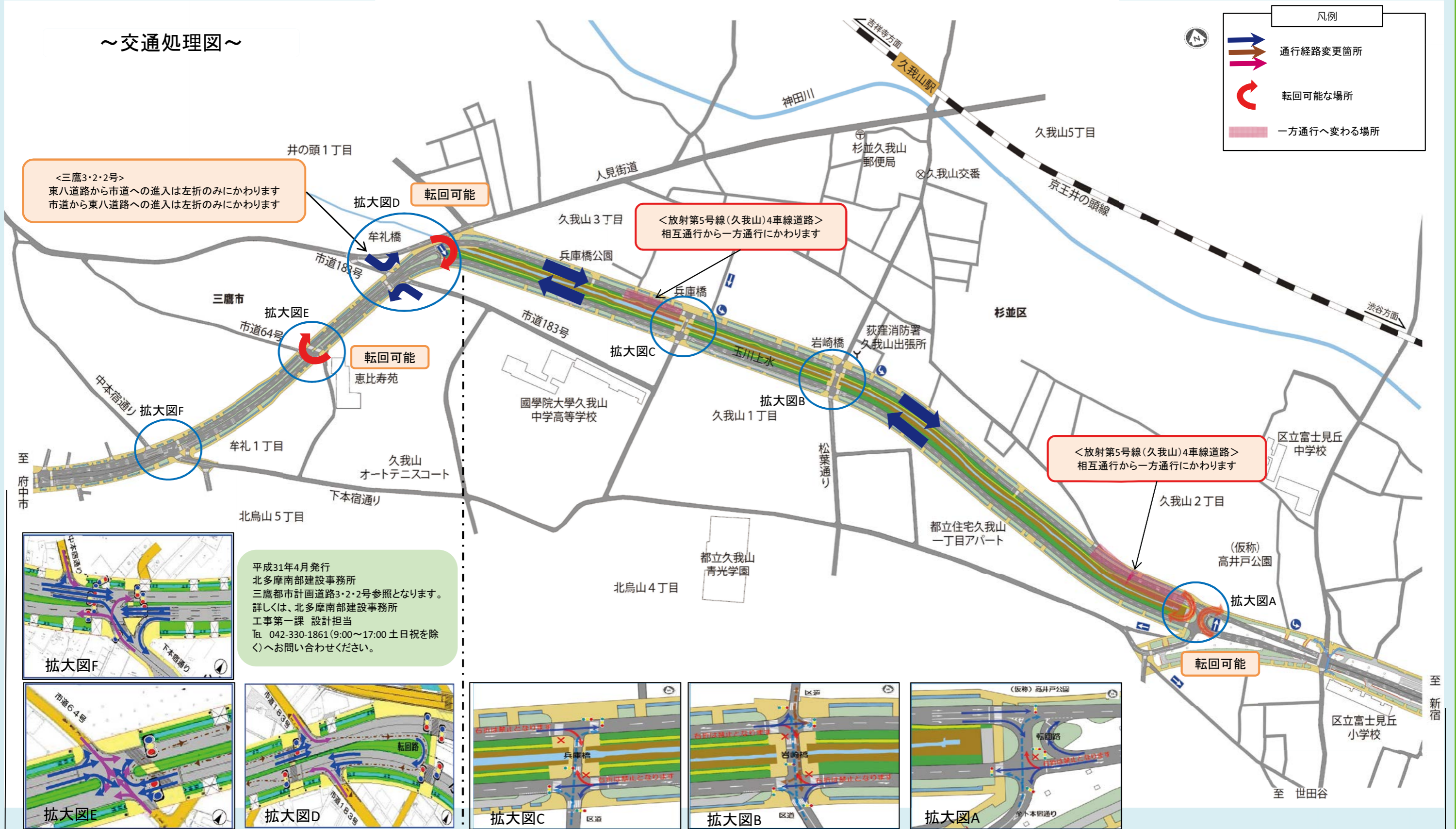
交通処理のお知らせ

<放射第5号線、及び三鷹3・2・2開放に伴う交通処理について>

開放に伴い、交通処理図及び周辺ルート図をお知らせします。通行の際、ご活用ください。
 周辺ルート図は、ルートの1つの案となります。実際の通行には、交通標識・交通ルールを守り、安全に通行するようにお願いいたします。

問合せ先
 <放射5号線に関すること>
 第三建設事務所 工事第一課
 設計総括担当 Tel. 03-3387-5348 (9:00~17:00 土日祝を除く)

~交通処理図~



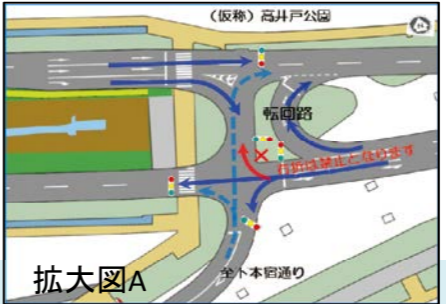
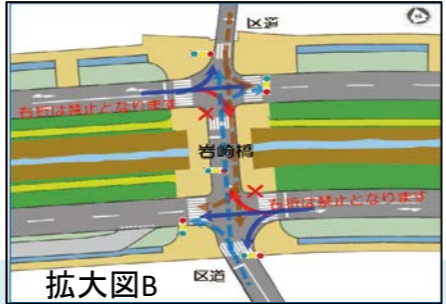
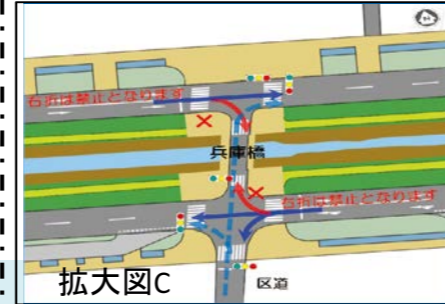
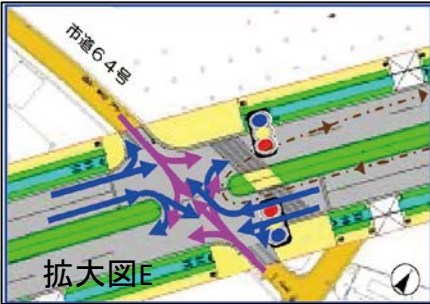
<三鷹3・2・2号>
 東八道路から市道への進入は左折のみにかわります
 市道から東八道路への進入は左折のみにかわります

<放射第5号線(久我山)4車線道路>
 相互通行から一方通行にかわります

<放射第5号線(久我山)4車線道路>
 相互通行から一方通行にかわります



平成31年4月発行
 北多摩南部建設事務所
 三鷹都市計画道路3・2・2号参照となります。
 詳しくは、北多摩南部建設事務所
 工事第一課 設計担当
 Tel. 042-330-1861 (9:00~17:00 土日祝を除く)
 へお問い合わせください。



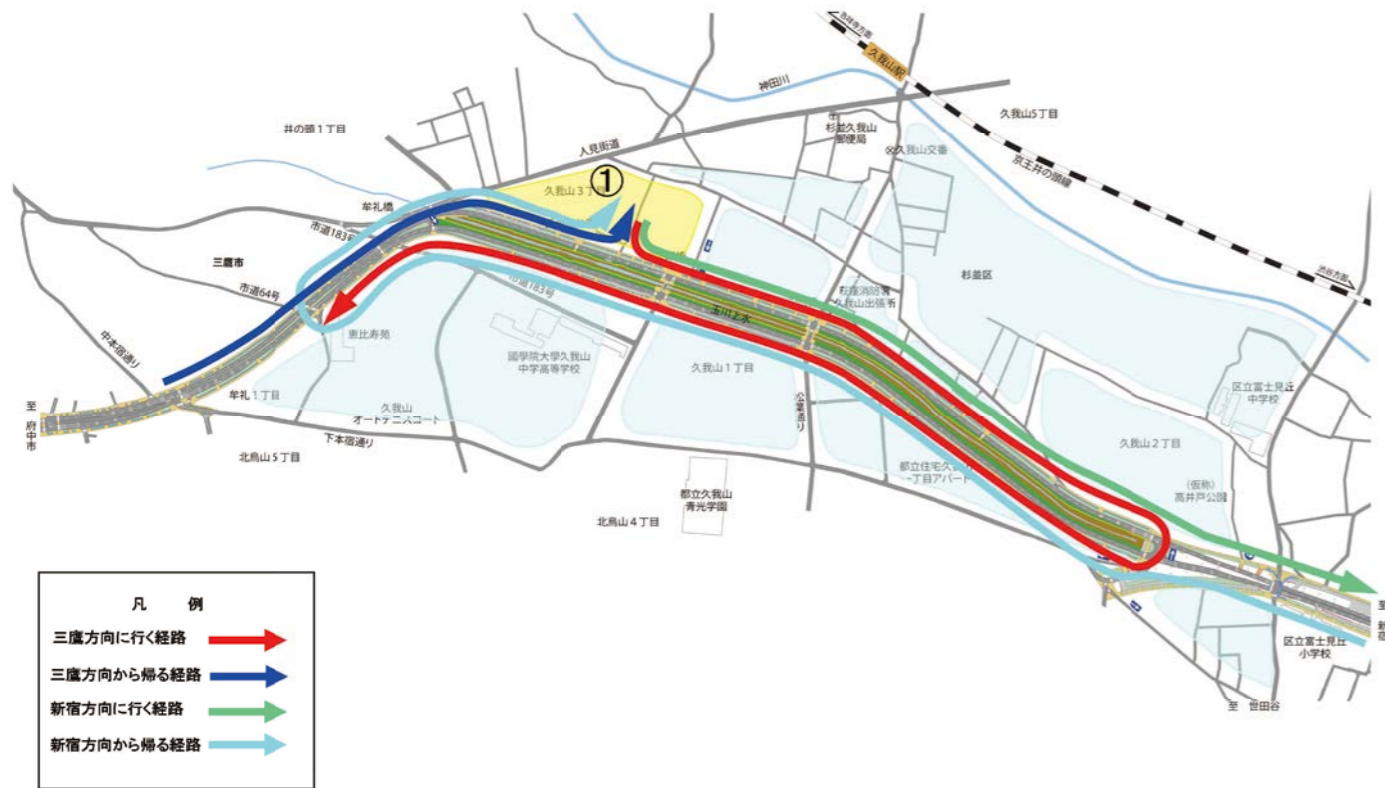
三鷹3・2・2号線区間

放射第5号線久我山区間

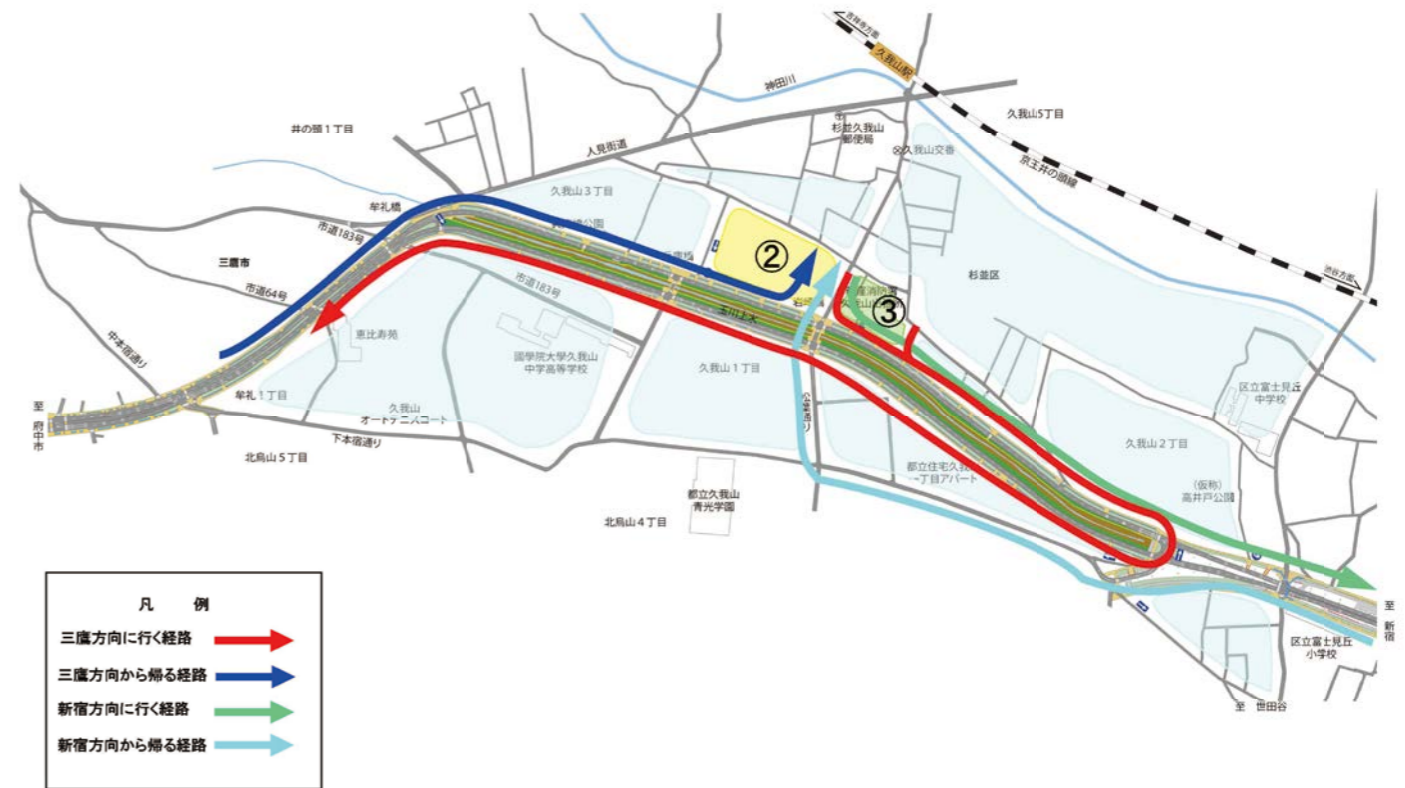
放射第5号線 周辺ルート案内図

注：周辺ルートの1つの案となります。放射第5号線を優先して通行する案内図です。実際の通行には、交通標識・交通ルールを守り、安全に通行するようにお願いします。

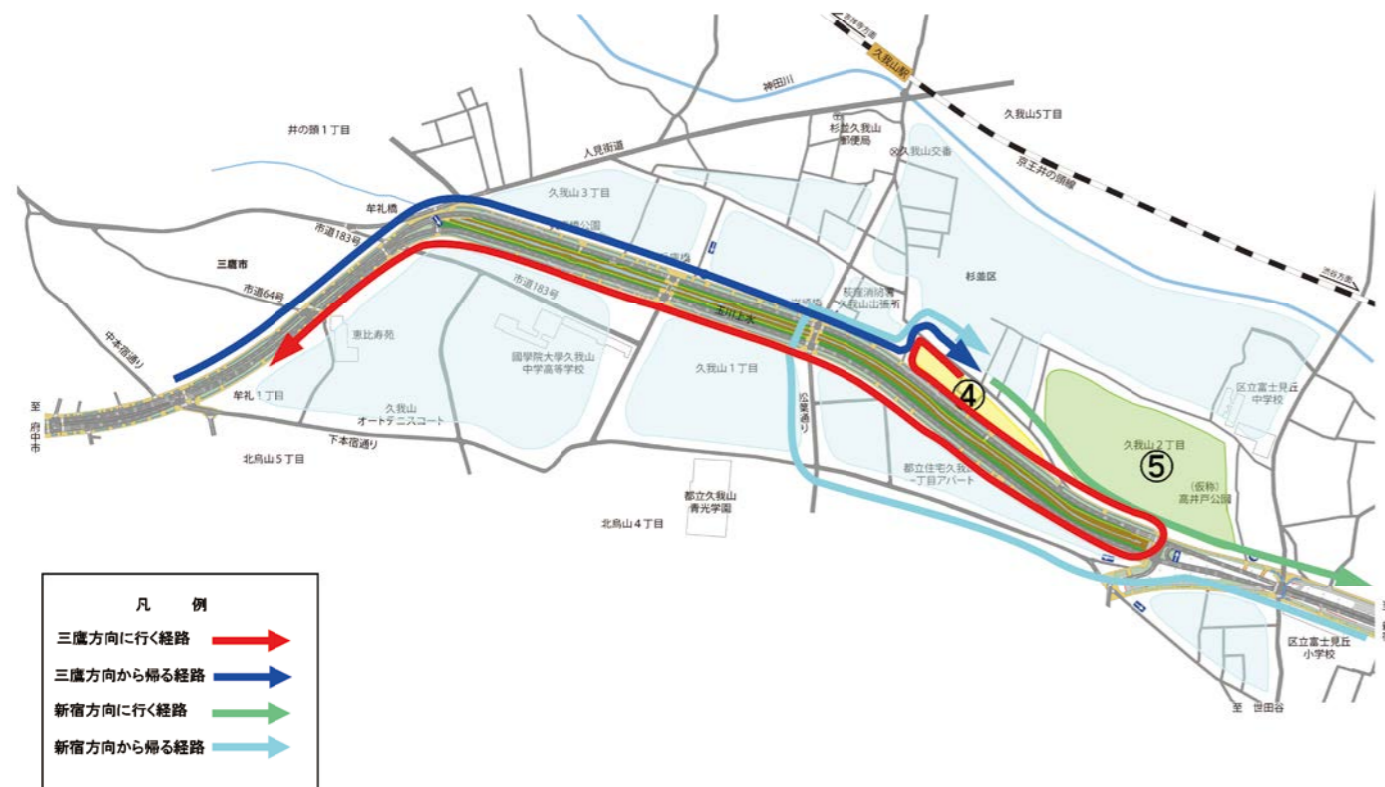
エリア①



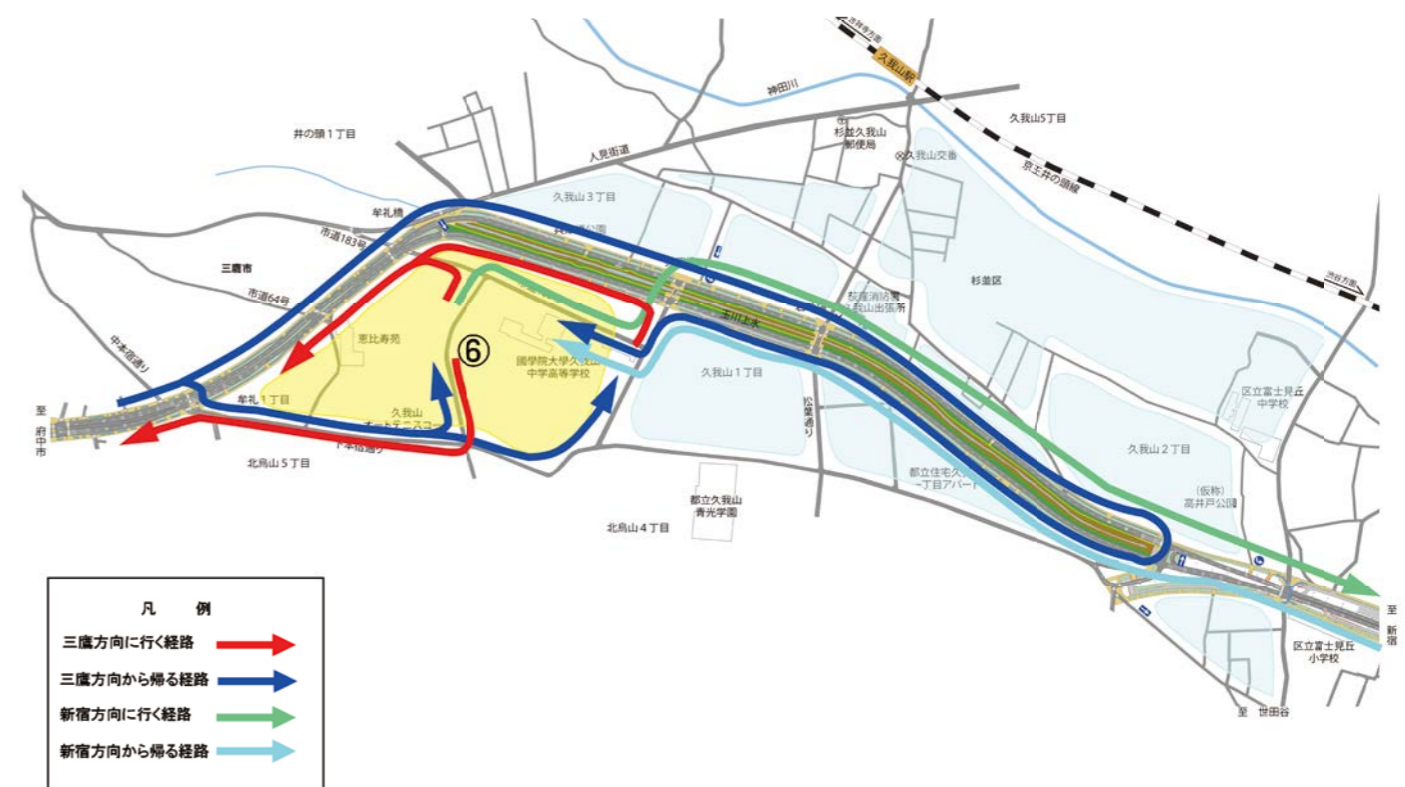
エリア②・③



エリア④・⑤



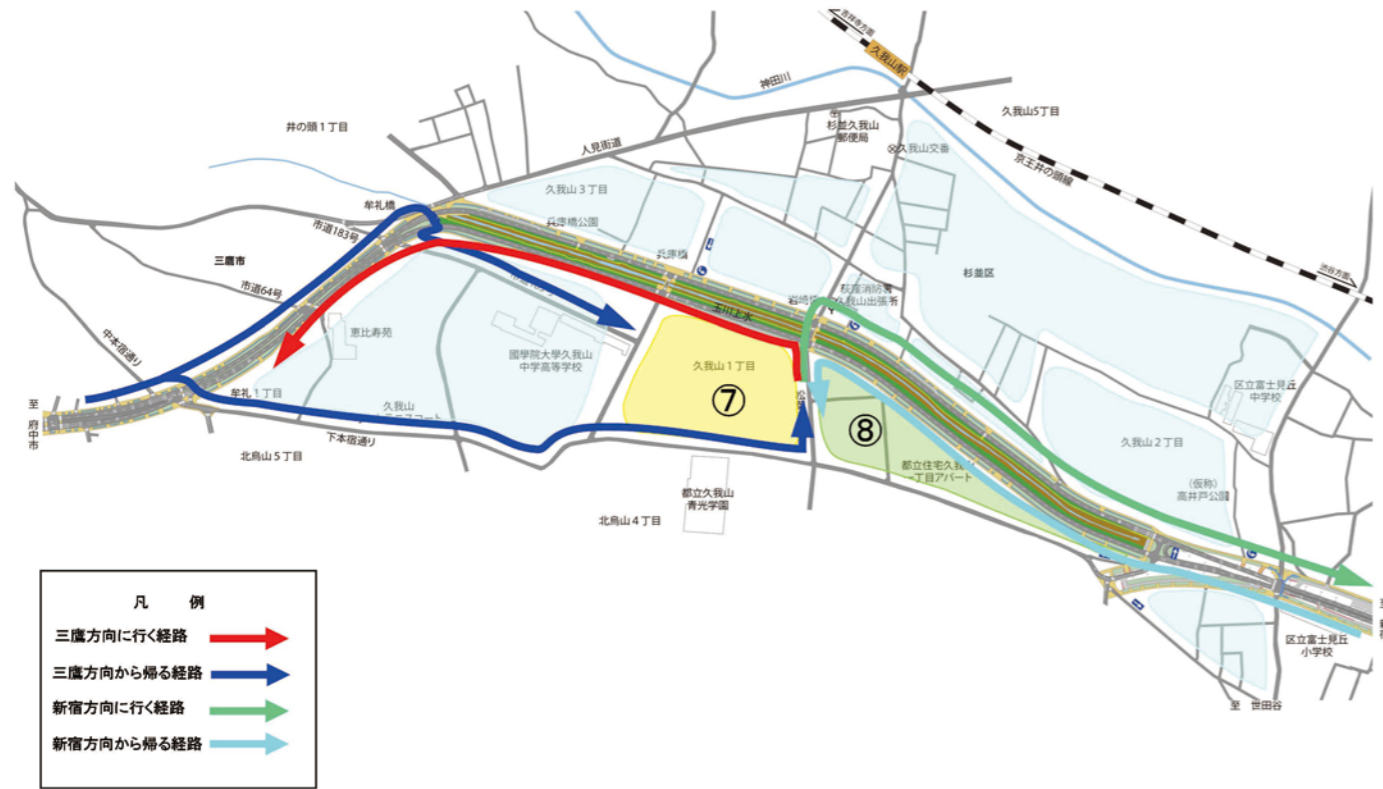
エリア⑥



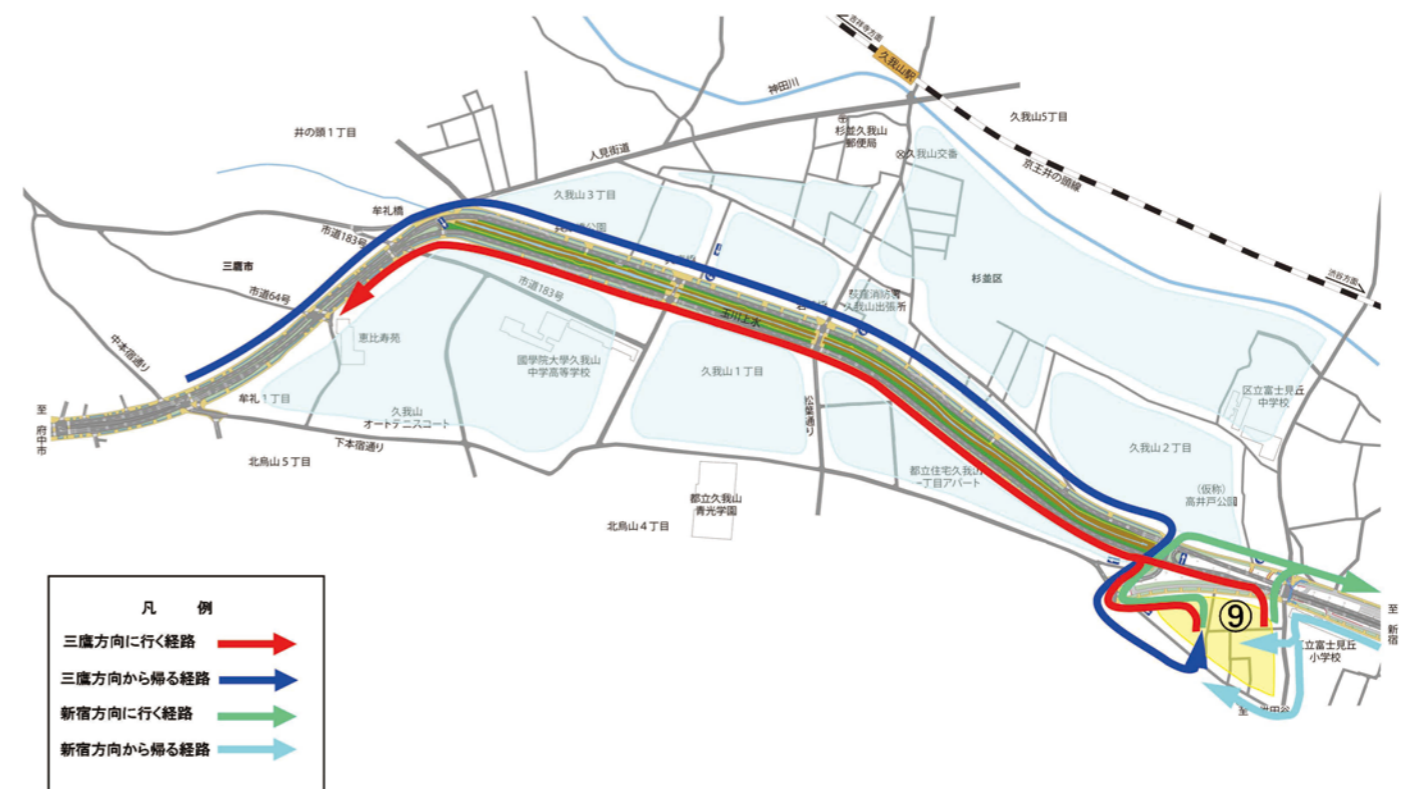
放射第5号線 周辺ルート案内図

注：周辺ルートの1つの案となります。放射第5号線を優先して通行する案内図です。実際の通行には、交通標識・交通ルールを守り、安全に通行するようにお願いします。

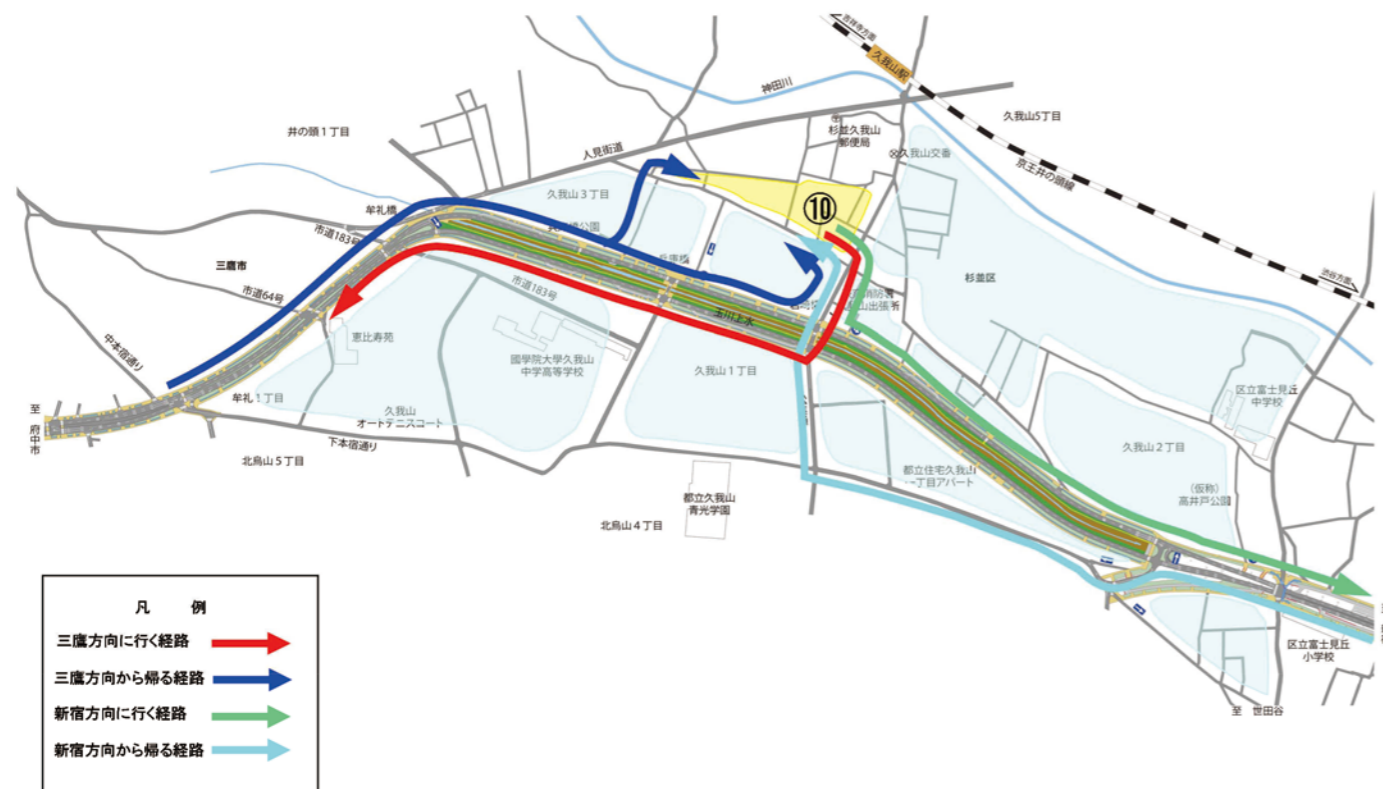
エリア⑦・⑧



エリア⑨



エリア⑩



エリア⑪

