

# 東京都市計画道路補助線街路第11号線（白金Ⅱ期） 整備事業

## 説明会趣旨

補助第11号線（白金Ⅱ期）の整備事業を行うにあたり、本事業の概要と今後の測量の進め方等について、説明させていただきます。

今回は、港区白金二丁目地内から同区白金六丁目地内までの約930mの区間において、事業着手に向けた準備として測量作業を実施させていただきます。

## 事業の効果

- 防災性の向上
- 交通の円滑化及び安全性確保
- 良好な都市景観の創出

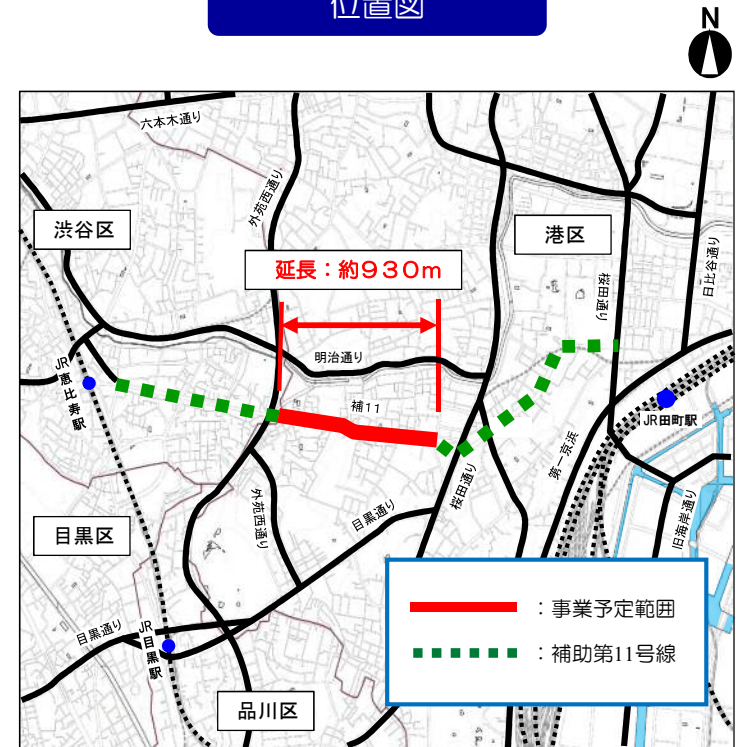
## 事業の位置づけ

東京都は、都市計画道路の計画的、効率的な整備を進めるため、「東京における都市計画道路の整備方針」を平成28年3月に策定し、今回整備する補助第11号線（白金Ⅱ期）約930mを優先的に整備する区間に位置付けております。

今回の整備により、防災性が向上するとともに、交通の円滑化や道路の安全性が向上し、また、電柱の地中化や街路樹の植栽により、良好な都市景観を創出します。

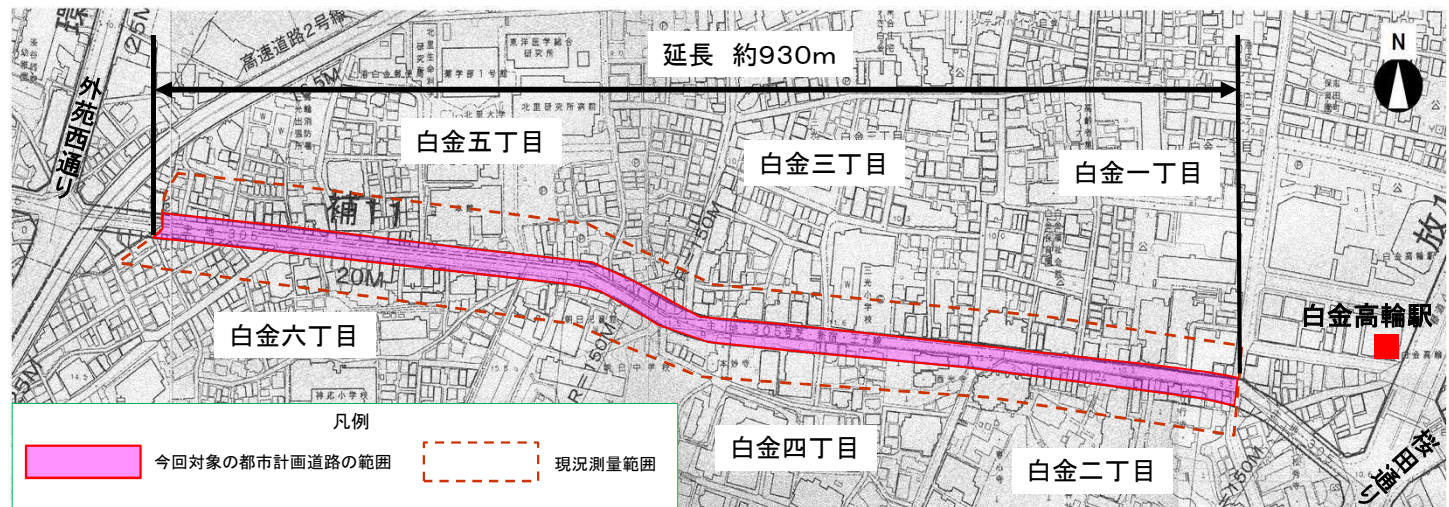
※補助第11号線は、港区三田三丁目を起点とし、渋谷区恵比寿一丁目に至る延長約3.5kmの都市計画道路です。

## 位置図



「この地図の作成に当たっては、国土地理院長の承認を得て、同院発行の基盤地図情報を使用した。（承認番号 平29情使、第1515号）」

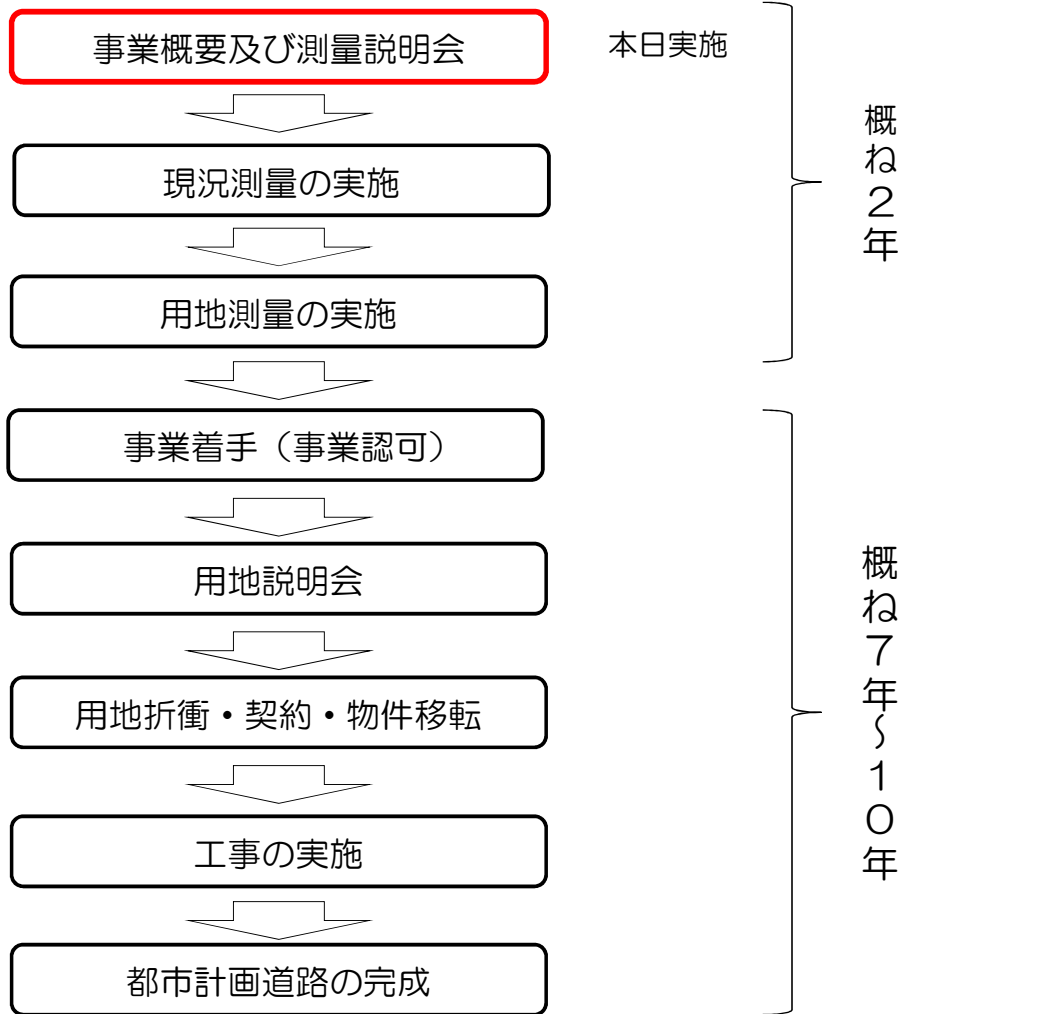
## 平面図



## 事業の概要

路線名	補助第11号線
都市計画決定	昭和21年4月25日
区間	港区白金二丁目地内～同区白金六丁目地内
計画延長	約930m
計画幅員	20m
車線数	2車線

# 事業の進め方・今後のスケジュール



東京都市計画道路補助線街路第11号線（白金Ⅱ期）

港区白金二丁目地内～同区白金六丁目地内

## 事業概要及び測量説明会

- 日時 第1回 平成30年12月7日（金）  
午後7時00分から午後8時30分まで
- 第2回 平成30年12月8日（土）  
午前10時00分から午前11時30分まで

場所 港区立白金の丘学園 1階ホール  
（港区白金四丁目1番12号）

### お問い合わせ先

東京都第一建設事務所工事課

〒104-0044 東京都中央区明石町2-4

事業の概要について・・・道路設計担当 03-3542-1293

測量について・・・測量担当 03-3542-1299

事務所ホームページ <http://www.kensetsu.metro.tokyo.jp/jimusho/ichiken/index.html>