

八王子都市計画道路 3・4・28 号石川宇津木線 事業概要

《八王子 3・4・9（八王子村山線）～八王子 3・3・41（国道 16 号：八王子バイパス）》

事業概要

区間	八王子市石川町地内から同市宇津木町地内
延長	約 1,140 m
都市計画道路名	八王子都市計画道路 3・4・28 号石川宇津木線
都市計画決定	昭和 36 年 10 月 3 日 建設省告示第 2282 号
事業認可	平成 25 年 6 月 20 日 関東地方整備局告示第 306 号
幅員	15～23m
車線数	2 車線

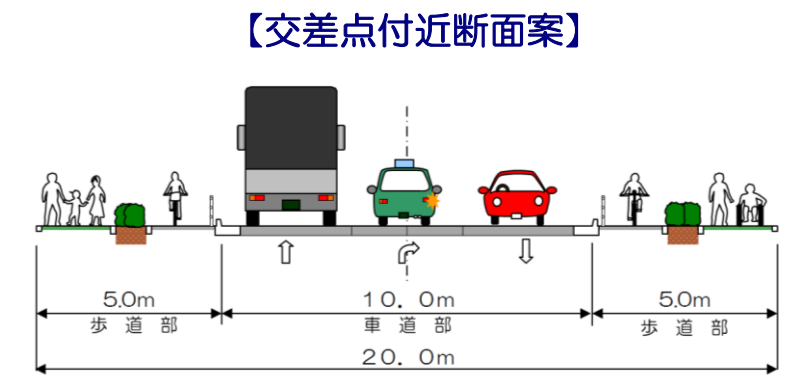
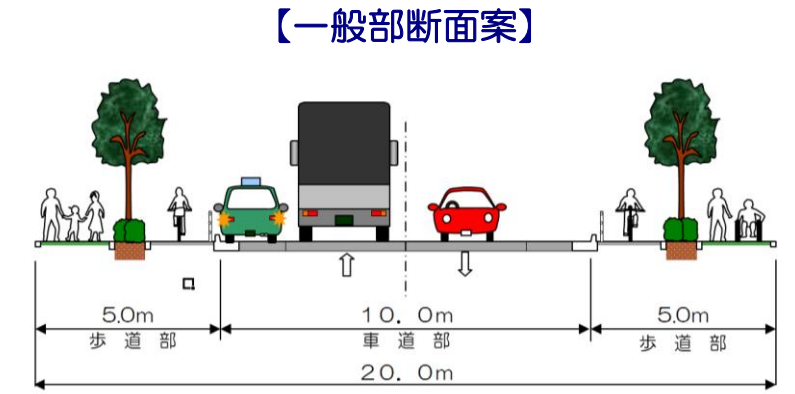
八王子都市計画道路 3・4・28 号線は、八王子市石川町から宇津木町に至る延長約 2 km、幅員 15～32m の都市計画道路で、昭和 36 年に都市計画決定されています。

本路線は、国道 16 号や多摩南北道路の一つである八王子村山線、国道 20 号などを結び多摩地域南西部にとって重要な道路です。

本路線の整備により、八王子市及び日野市を結ぶ道路ネットワークが強化されるとともに、歩行者、自転車の通行の安全性が確保されます。

現在の整備状況は、八王子市内全長約 2.0km のうち、日野市境から八王子 3・4・36 までの区間が整備済み、八王子 3・4・36 号線から八王子村山線までの区間が平成 21 年から事業中です。

今回、八王子村山線から国道 16 号八王子バイパスまでの約 1.1km について事業に着手します。

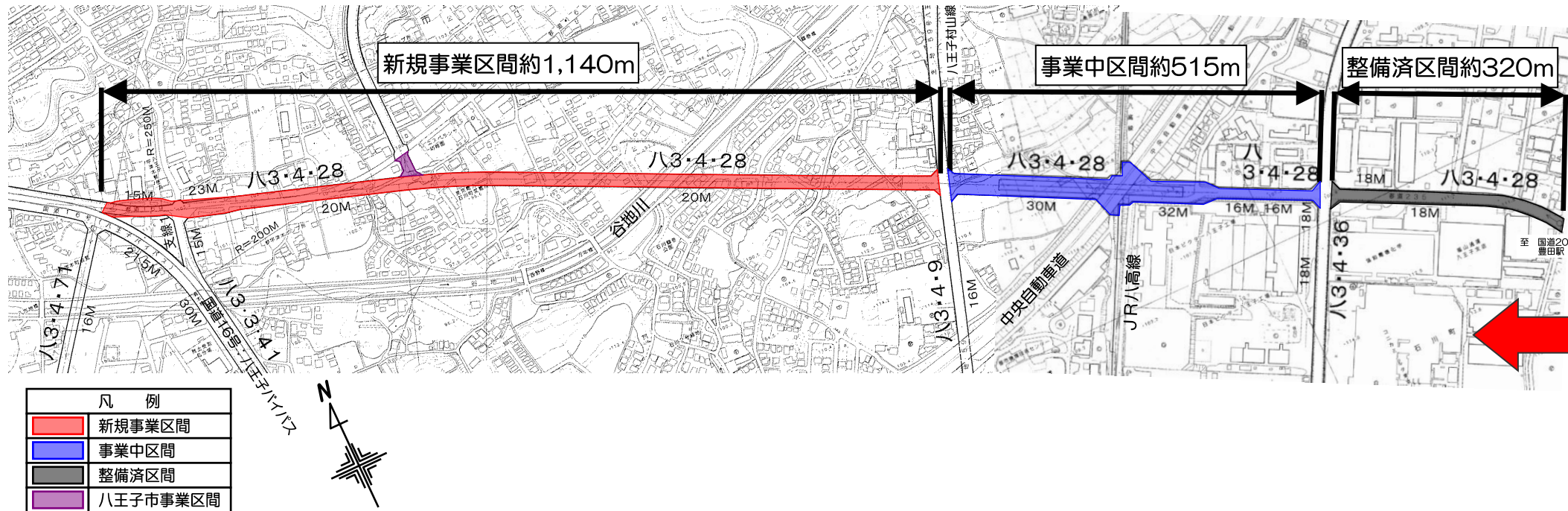


注：断面案は、交通管理者（警視庁）との協議により、確定していきます

事業の効果

- 交通のより一層の円滑化
- 歩行者・自転車通行の安全性の向上
- 電線類の地中化による良好な景観の整備と防災性の向上

【平面図】



【位置図】

