

事業完了までのスケジュール

都市計画素案説明会（平成 27 年 2 月）



都市計画案説明会（平成 28 年 10 月）



都市計画決定（平成 29 年 11 月）



用地測量等説明会（平成 30 年 2 月）



都市計画事業認可（令和 2 年 3 月）



用地補償説明会



工事説明会



工事着手



事業完了

# 東京都市計画道路事業 東日本旅客鉄道赤羽線付属街路 （鉄道付属街路）



問い合わせ先

令和 2（2020）年 9 月

〒114-8508 東京都北区王子本町 1-15-22

北区 まちづくり部 十条・王子まちづくり推進担当部 十条まちづくり担当課  
（第 1 庁舎 7 階 6 番） 電話番号：03-3908-9162

土木部 土木政策課 事業計画係  
（第 1 庁舎 3 階 2 2 番） 電話番号：03-3908-9252

刊行物登録番号  
2-2-041



City of Kita  
東京都 北区

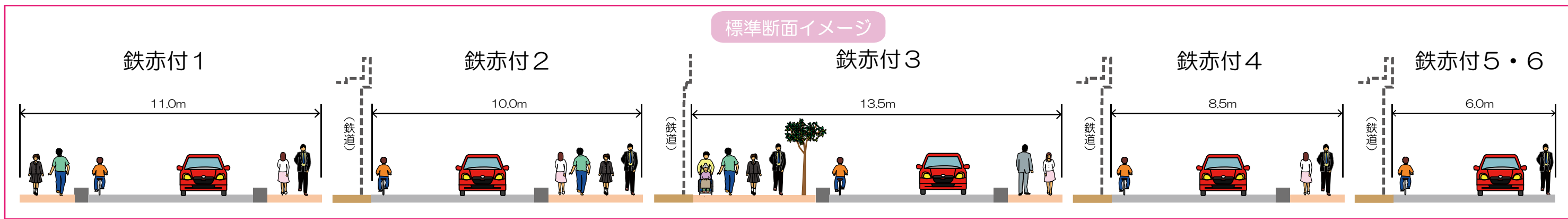
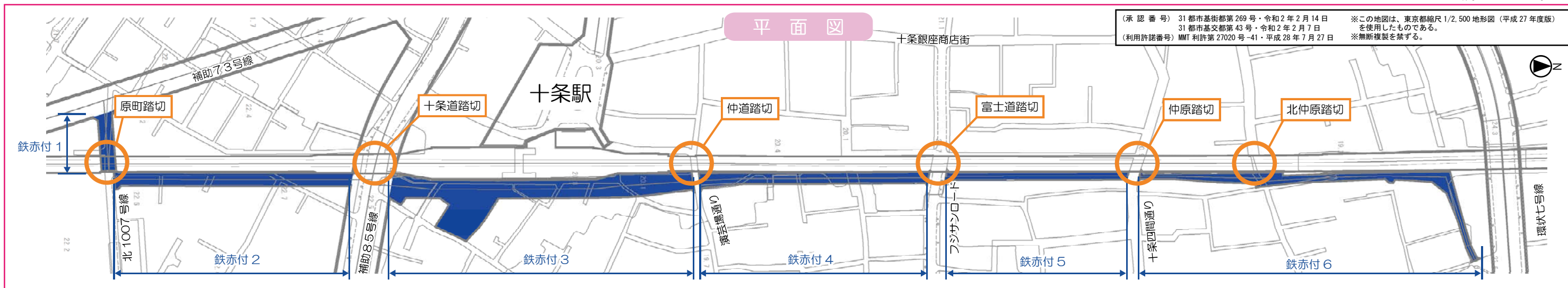
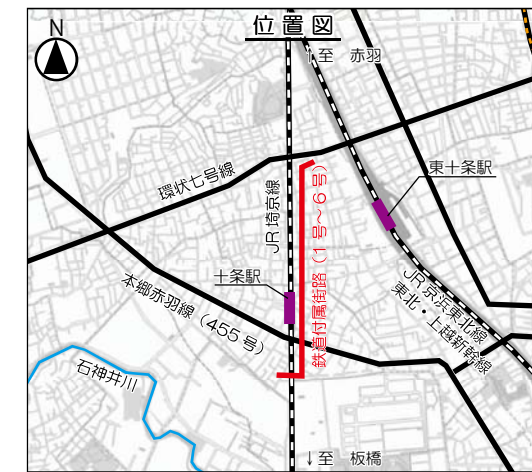
## ◎ 鉄道附属街路の概要及び目的

本事業は、JR 埼京線十条駅付近の連続立体交差事業に併せ、東京都北区上十条二丁目から中十条三丁目地内に計画される鉄道附属街路第1号線～6号線（延長約980m）の整備を行うものです。

鉄道附属街路は地域内における主要な生活道路であり、東西方向と比べて不足する南北方向の道路網を形成することにより、駅などへのアクセス向上を図るとともに、十条駅東側の災害時における消防活動困難区域の解消など、地域の利便性や安全性を高めることを目的としています。

また、連続立体交差事業の工事期間中には仮線用地としての活用を予定しています。

路線名	延長	幅員
鉄赤付1	約 40m	11.0m
鉄赤付2	約 170m	10.0m
鉄赤付3	約 210m	13.5m
鉄赤付4	約 160m	8.5m
鉄赤付5	約 120m	6.0m
鉄赤付6	約 280m	6.0m



## ◎ 鉄道附属街路ができるまで

