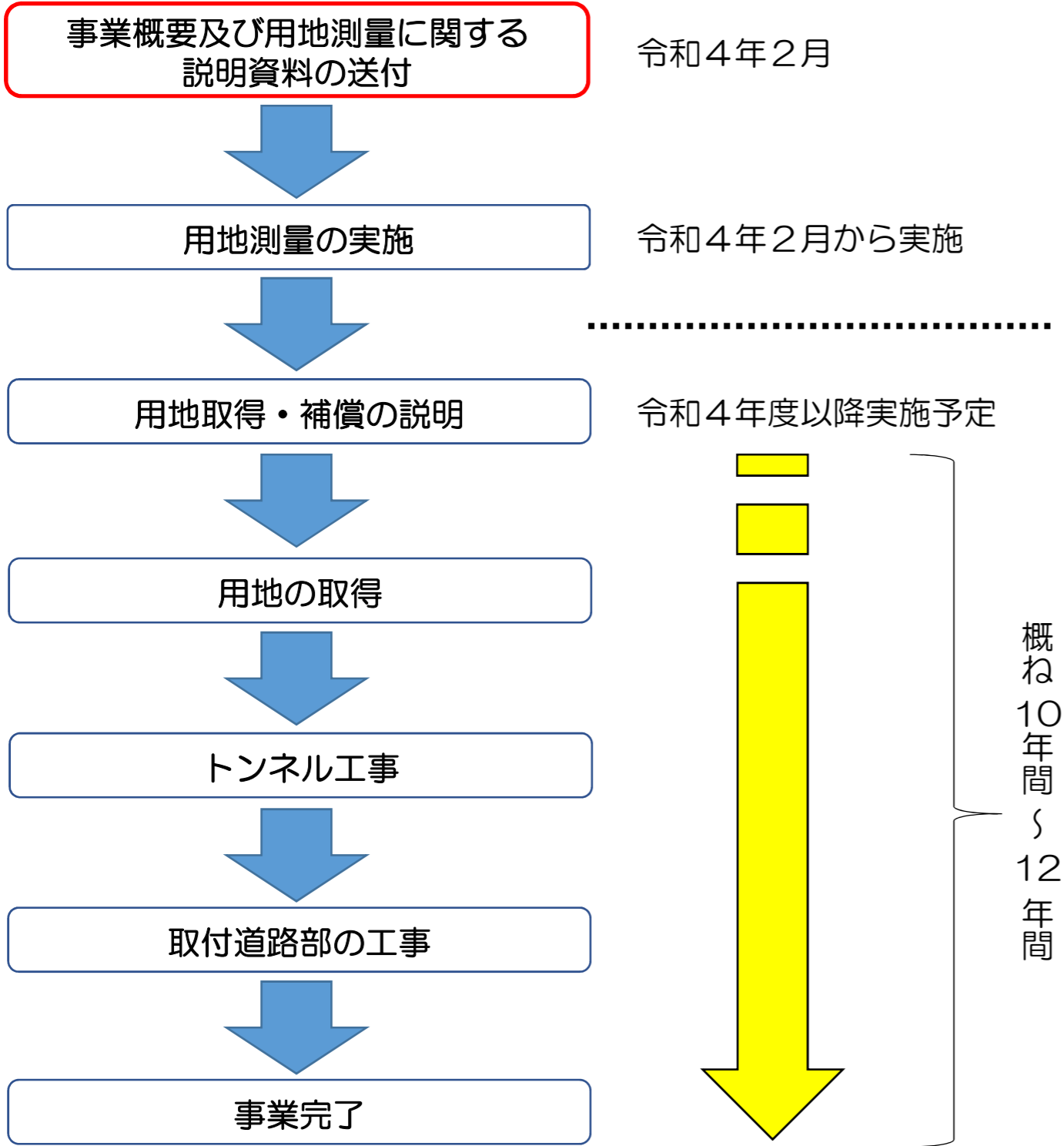


# 事業の進め方・今後のスケジュール



都道山田宮の前線（61号）  
八王子市上川町地内から八王子市美山町地内

## （仮称）戸沢トンネル 事業概要について

問い合わせ先 東京都南多摩西部建設事務所 工事課  
〒192-0046 東京都八王子市明神町三丁目19番2号

○事業概要に関すること・・・電話 042-643-2632  
○用地測量に関すること・・・電話 042-643-2662  
事務所HP <https://www.kensetsu.metro.tokyo.lg.jp/jimusho/nansei/index.html>

事務所HP QRコード

# (仮称) 戸沢トンネル 事業概要

## 事業目的

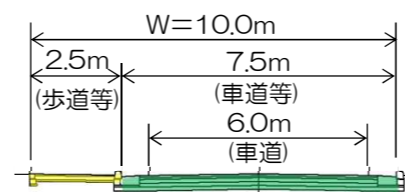
都道山田宮の前線のうち、八王子市上川町から同市美山町に至る戸沢峠付近の現況道路は、急峻な斜面が多く、平成29年の台風21号では大規模な崩落が発生し、長期に渡り通行止めとなりました。また、冬期には、積雪による通行止めのリスクや、曲線及び急勾配区間の路面凍結が発生するなど、交通安全上の課題があります。さらに、一部区間が都道八王子五日市線と重複しクランク形状となっていることから、交差点で渋滞が発生しています。このような課題を解消するため、トンネルによるバイパス道路を整備します。

## 事業効果

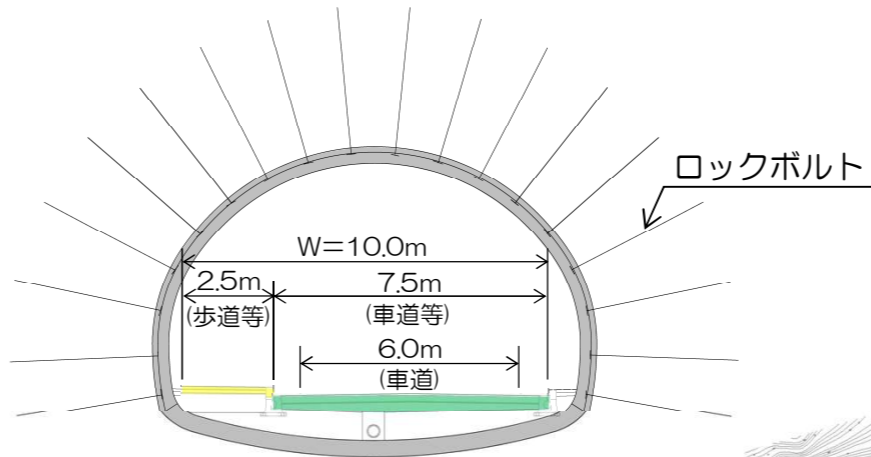
- 地域の防災性の向上
- 安全で快適な交通の確保
- 上川霊園入口交差点から上川橋交差点付近の交通の円滑化

## 標準横断図 (2車線 + 片側歩道)

一般部



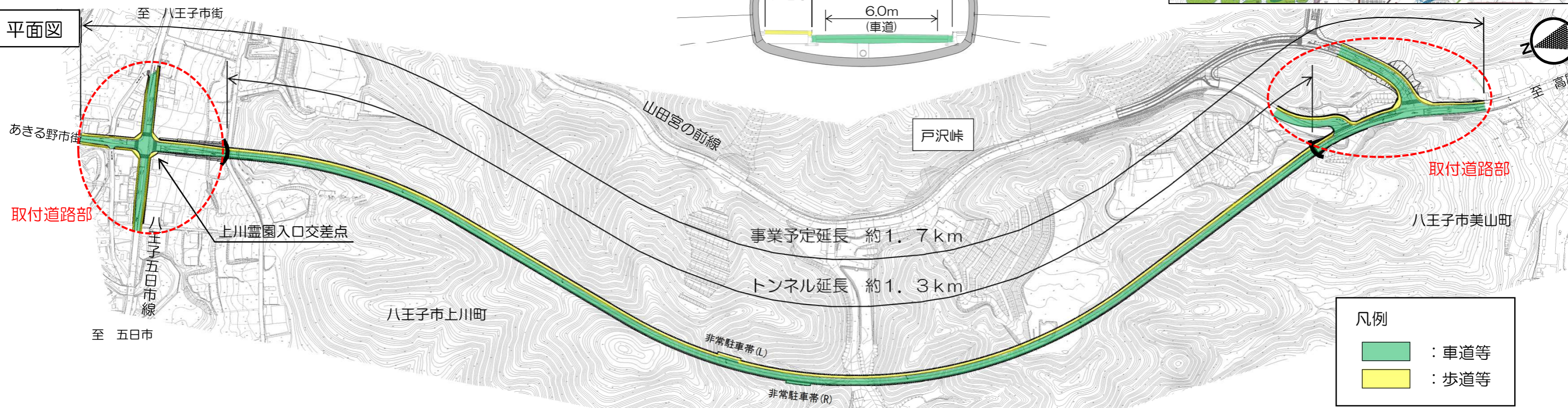
トンネル部 (山岳トンネル工法にて施工予定)



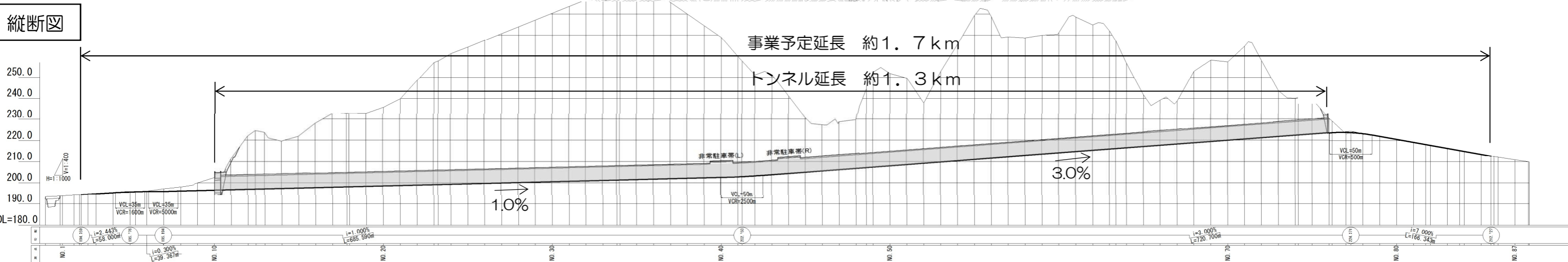
## 位置図



## 平面図



## 縦断図



※この資料は概要図であり、関係機関との協議や今後の調査設計により内容を変更することがあります。