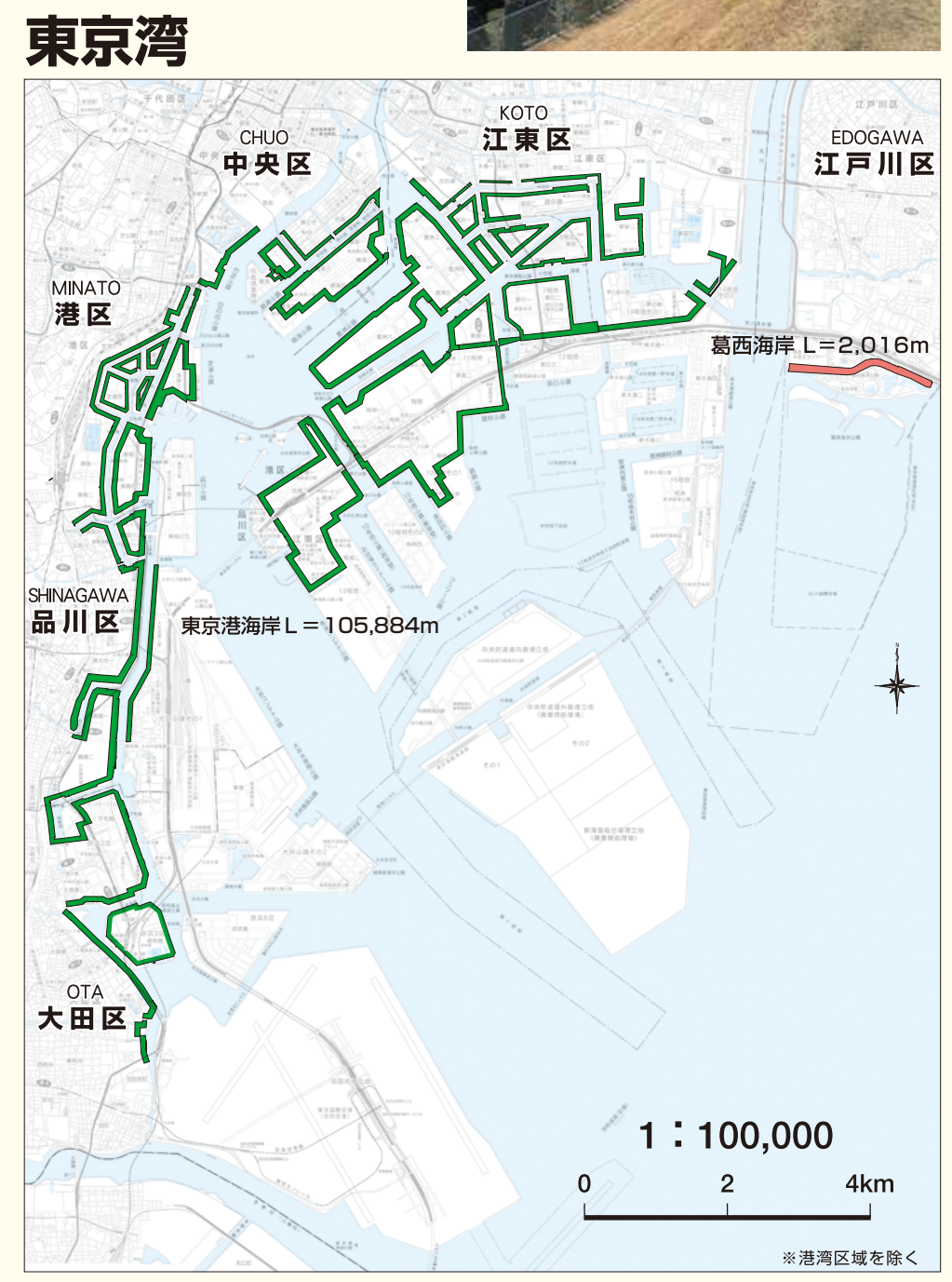


凡 例	
	海岸保全区域(建設局所管)
	海岸保全区域(港湾局所管)
	漁 港 区 域
	港 湾 区 域
	町村役場
	支庁

東京都海岸保全区域図

※写真提供：公益財団法人東京都島しょ振興公社
東京都港湾局



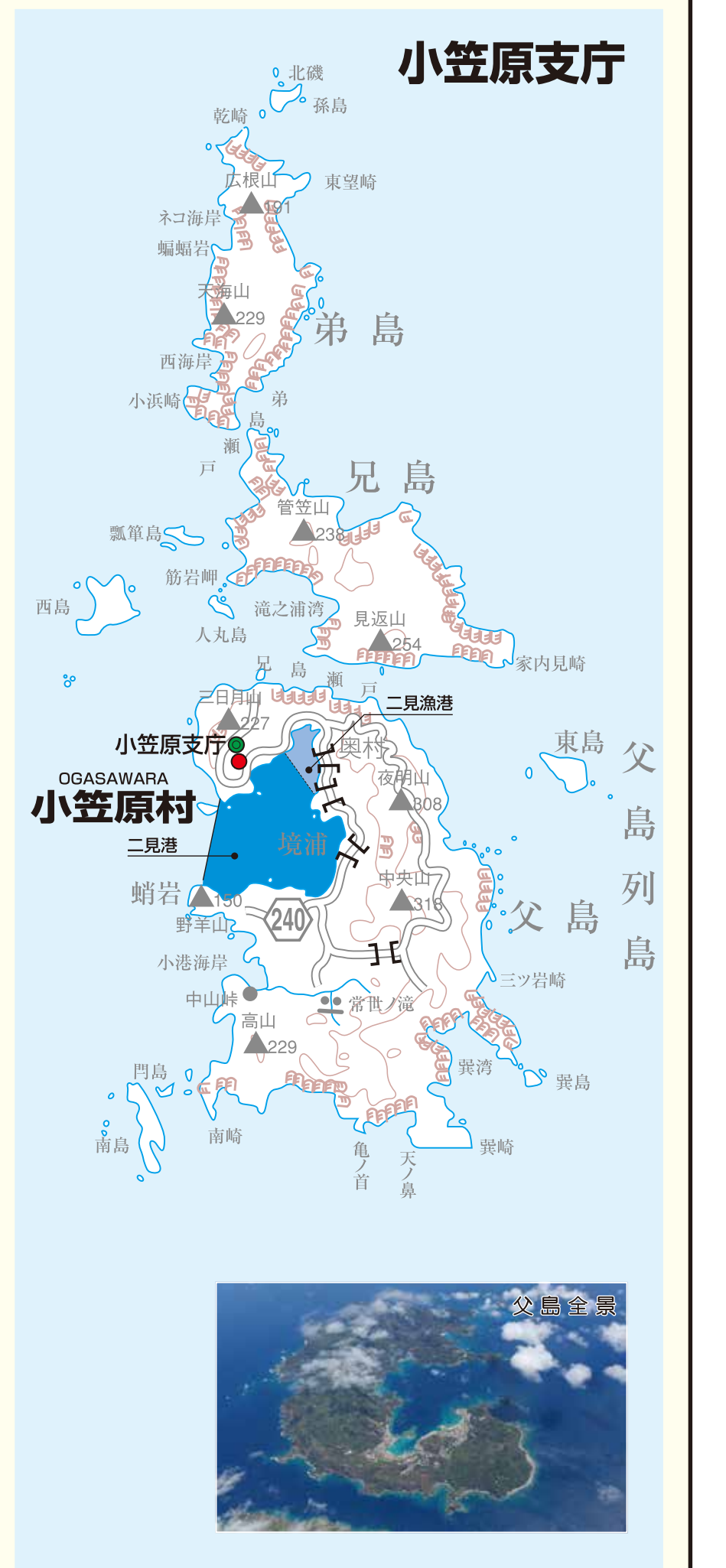
伊豆諸島



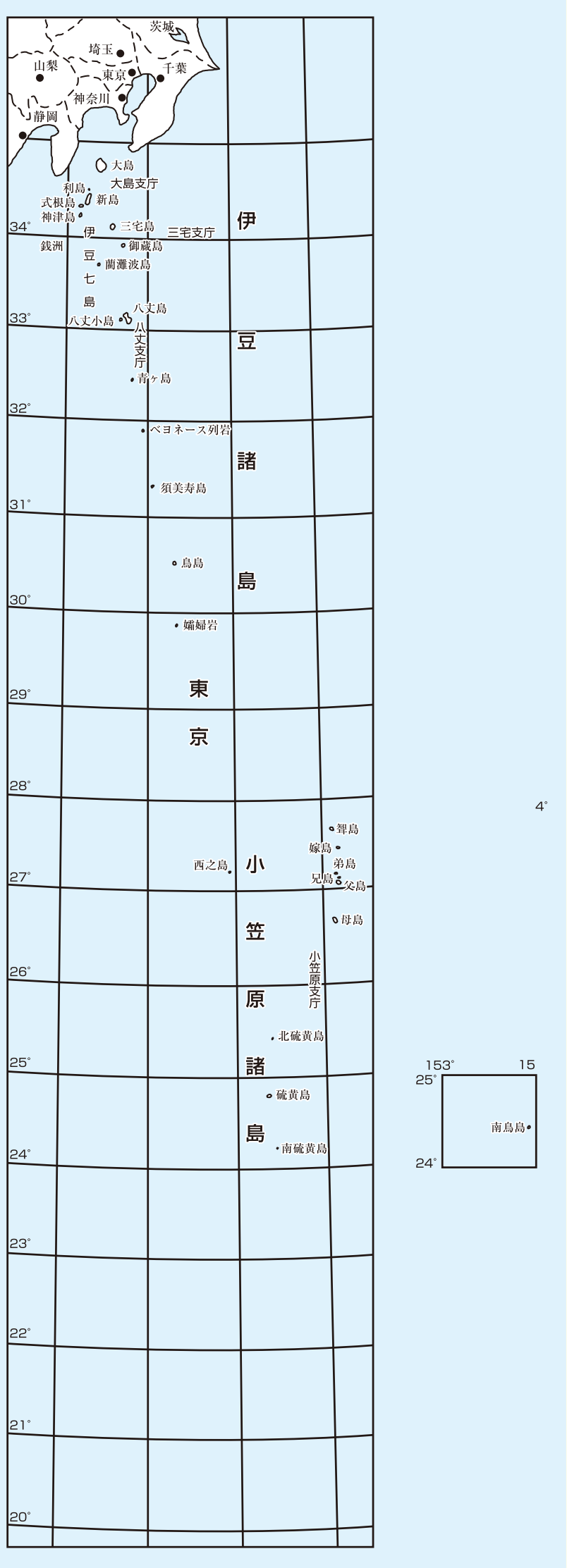

三宅支庁



小笠原諸島



伊豆諸島・小笠原諸島位置図



大島支庁



八丈支庁



八丈支庁



小笠原支庁



海岸保全区域(建設局所管)一覧表

所管事務所	地区名	海岸名	延長	幅員	面積	告示	海岸線延長	旧指定告示	
第五建設事務所	江戸川区	葛西海岸	194.444	—	—	江戸川区葛西一丁目	2,016m	昭和三十九年四月二日告示	
		大島支庁	大島海岸	3,294	50m	—	大島町元町二丁目内一帯(野村字元町の口内)	3,294m	昭和三十九年四月二日告示
		大島支庁	元町海岸	405.571	50m	—	大島町元町二丁目内一帯(野村字元町の口内)	405.571m	昭和三十九年四月二日告示
		大島支庁	元町海岸	405.571	50m	—	大島町元町二丁目内一帯(野村字元町の口内)	405.571m	昭和三十九年四月二日告示
		大島支庁	元町海岸	405.571	50m	—	大島町元町二丁目内一帯(野村字元町の口内)	405.571m	昭和三十九年四月二日告示
		大島支庁	元町海岸	405.571	50m	—	大島町元町二丁目内一帯(野村字元町の口内)	405.571m	昭和三十九年四月二日告示
		大島支庁	元町海岸	405.571	50m	—	大島町元町二丁目内一帯(野村字元町の口内)	405.571m	昭和三十九年四月二日告示
		大島支庁	元町海岸	405.571	50m	—	大島町元町二丁目内一帯(野村字元町の口内)	405.571m	昭和三十九年四月二日告示
		大島支庁	元町海岸	405.571	50m	—	大島町元町二丁目内一帯(野村字元町の口内)	405.571m	昭和三十九年四月二日告示
		大島支庁	元町海岸	405.571	50m	—	大島町元町二丁目内一帯(野村字元町の口内)	405.571m	昭和三十九年四月二日告示
		大島支庁	元町海岸	405.571	50m	—	大島町元町二丁目内一帯(野村字元町の口内)	405.571m	昭和三十九年四月二日告示
		大島支庁	元町海岸	405.571	50m	—	大島町元町二丁目内一帯(野村字元町の口内)	405.571m	昭和三十九年四月二日告示

海岸保全区域(港湾局所管)一覧表

所管事務所	地区名	海岸名	延長	幅員	面積	告示	海岸線延長	旧指定告示	
第五建設事務所	江戸川区	葛西海岸	194.444	—	—	江戸川区葛西一丁目	2,016m	昭和三十九年四月二日告示	
		大島支庁	大島海岸	3,294	50m	—	大島町元町二丁目内一帯(野村字元町の口内)	3,294m	昭和三十九年四月二日告示
		大島支庁	元町海岸	405.571	50m	—	大島町元町二丁目内一帯(野村字元町の口内)	405.571m	昭和三十九年四月二日告示
		大島支庁	元町海岸	405.571	50m	—	大島町元町二丁目内一帯(野村字元町の口内)	405.571m	昭和三十九年四月二日告示
		大島支庁	元町海岸	405.571	50m	—	大島町元町二丁目内一帯(野村字元町の口内)	405.571m	昭和三十九年四月二日告示
		大島支庁	元町海岸	405.571	50m	—	大島町元町二丁目内一帯(野村字元町の口内)	405.571m	昭和三十九年四月二日告示
		大島支庁	元町海岸	405.571	50m	—	大島町元町二丁目内一帯(野村字元町の口内)	405.571m	昭和三十九年四月二日告示
		大島支庁	元町海岸	405.571	50m	—	大島町元町二丁目内一帯(野村字元町の口内)	405.571m	昭和三十九年四月二日告示
		大島支庁	元町海岸	405.571	50m	—	大島町元町二丁目内一帯(野村字元町の口内)	405.571m	昭和三十九年四月二日告示
		大島支庁	元町海岸	405.571	50m	—	大島町元町二丁目内一帯(野村字元町の口内)	405.571m	昭和三十九年四月二日告示
		大島支庁	元町海岸	405.571	50m	—	大島町元町二丁目内一帯(野村字元町の口内)	405.571m	昭和三十九年四月二日告示
		大島支庁	元町海岸	405.571	50m	—	大島町元町二丁目内一帯(野村字元町の口内)	405.571m	昭和三十九年四月二日告示



この地図の作成に当たっては、国土院院長の承認を得て、同院発行の20万分の1地形図を使用しました。(平成23年度、第23-120号)