

主要地方道東京所沢線（第4号）
所沢街道（前沢）

歩道整備事業

事業概要及び現況測量説明会

 東京都北多摩北部建設事務所

本日の説明内容

- ① 事業の概要
- ② 事業の進め方
- ③ 現況測量について

① 事業の概要

所沢街道周辺の主な道路整備



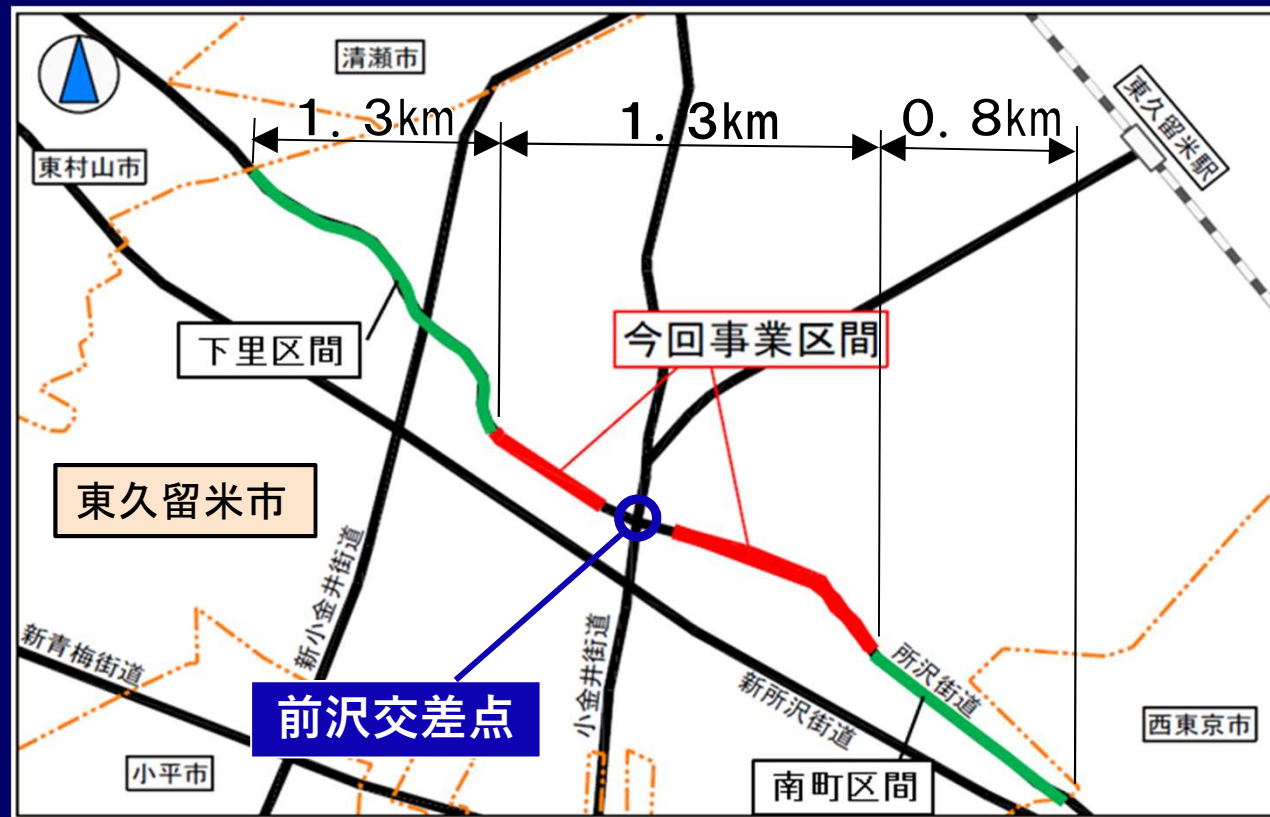
- 広域の道路ネットワーク形成
(新所沢街道の整備推進)
- 現道の安全対策
(所沢街道の歩道整備)
を両輪とした 道路整備を推進

令和3年9月
交通開放

西東京市

所沢街道の歩道整備

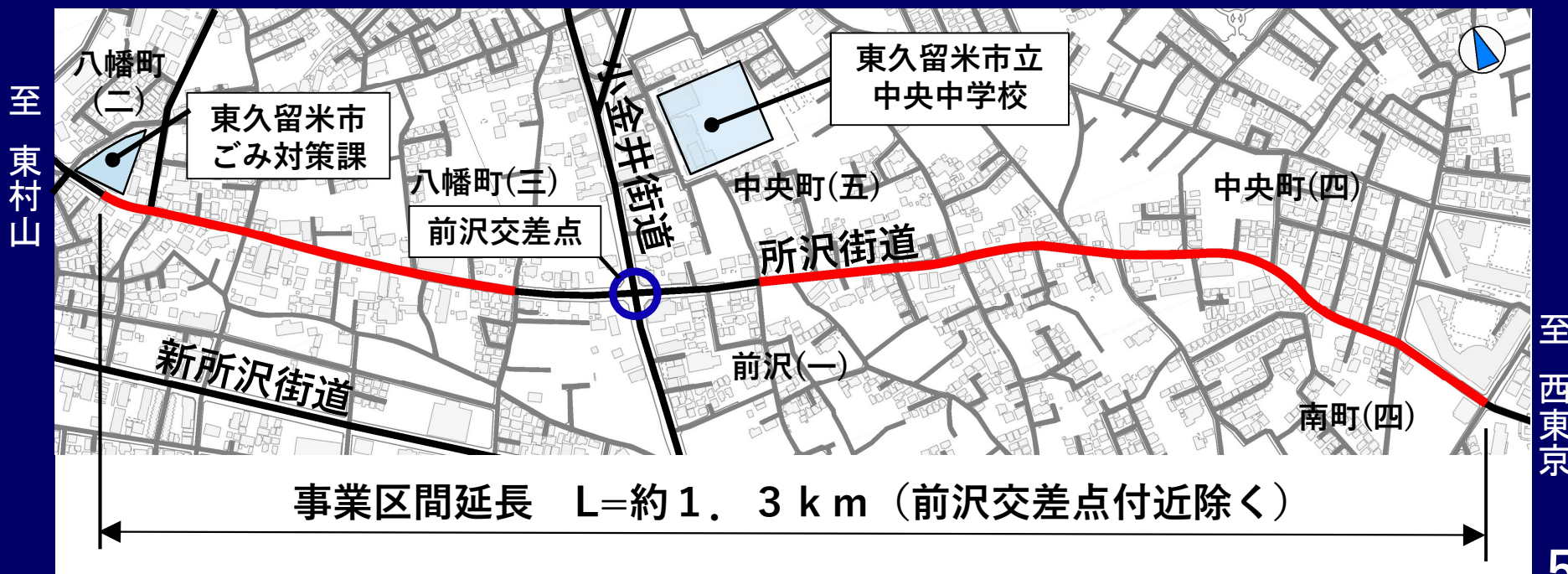
- ・ 所沢街道は、西東京市を起点とし、東久留米市を通り、東村山市へ至る都道
- ・ 東久留米市内では、現在、南町区間や下里区間で歩道整備を事業中



事業化区間の概要

- 歩道整備
(両側 2.5 m)
- 電線共同溝整備
(無電柱化)

道 路 名	主要地方道東京所沢線(第4号) 所沢街道
区 間	東久留米市南町四丁目地内から 同市八幡町二丁目地内
延 長	約1.3km
幅 員	12.0m
車 線 数	2車線



現況写真



【前沢一丁目付近】

現況写真

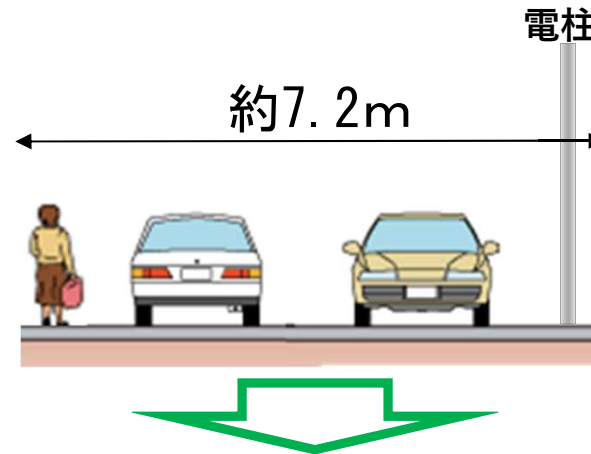


【南町四丁目付近】

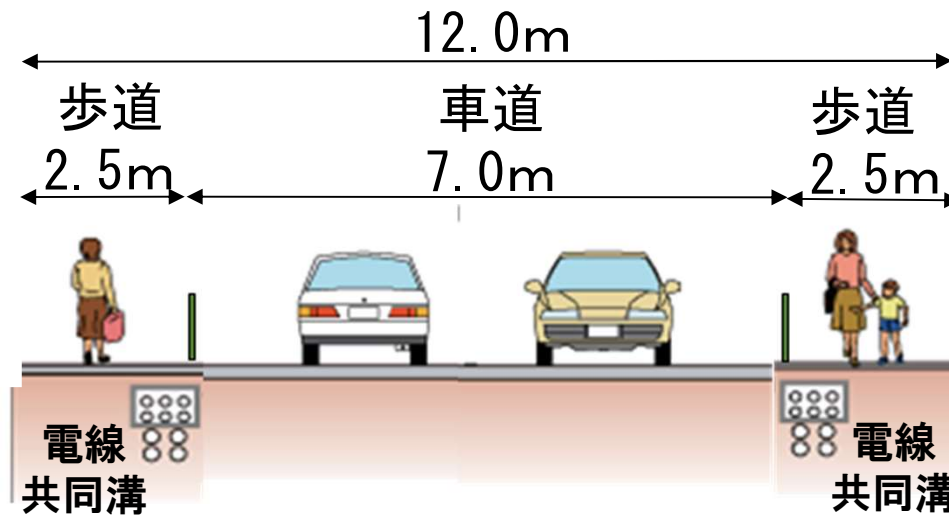
6-2

標準横断図

現況



計画



※幅員構成や整備形態については、今後関係機関との調整により変更となる場合あり

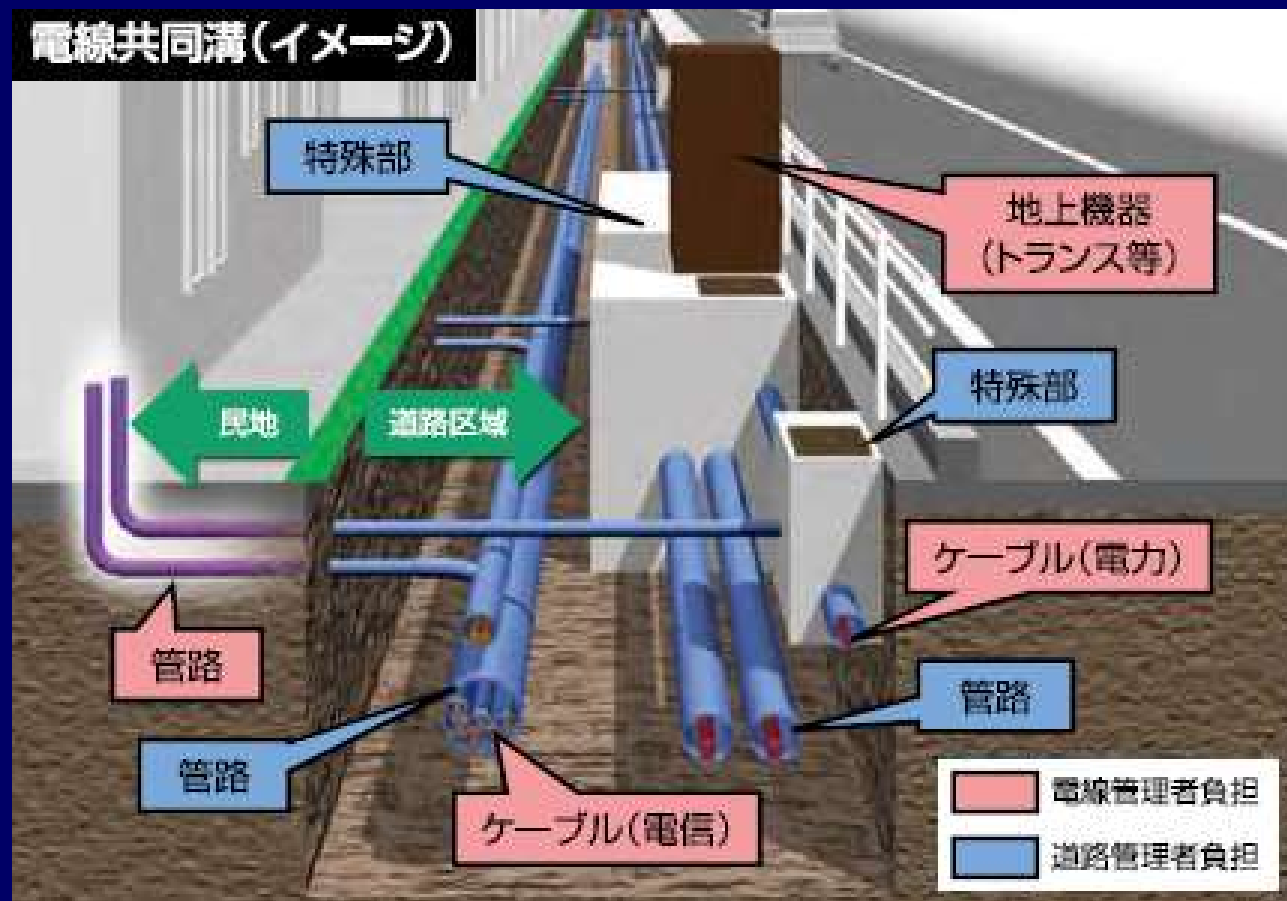
歩道整備のイメージ



所沢街道（東村山市青葉町一丁目付近）

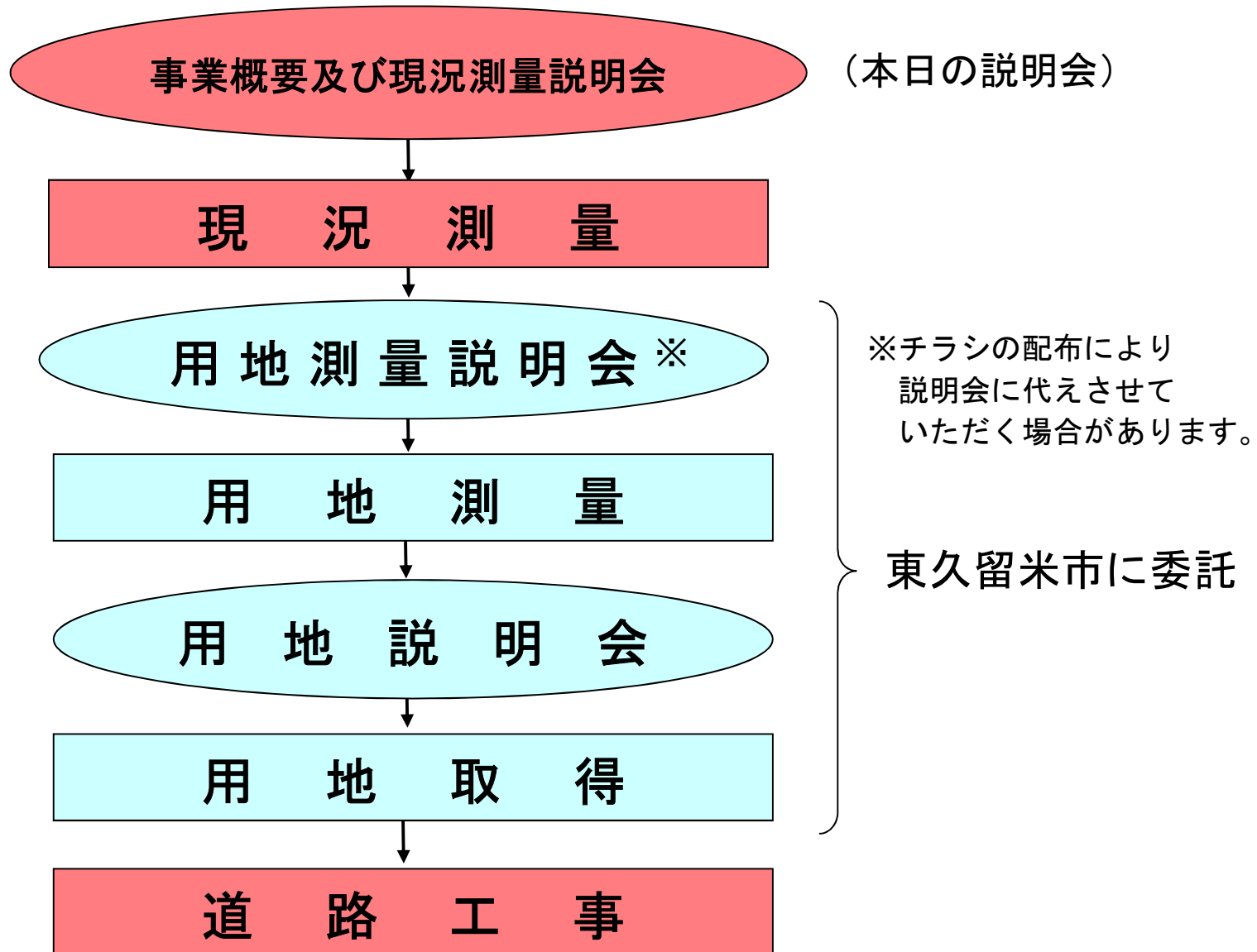
無電柱化による効果

電線類の地中化により、都市防災機能の強化、良好な都市景観の創出を図る。




② 事業の進め方

事業の流れ




①事業概要及び現況測量説明会の実施



計画道路沿道の皆様にご協力をいただくため、
事業概要や測量の説明を行います。


②現況測量の実施



計画道路及びその周辺の建物や道路を測量し、
現況平面図を作成します。

(敷地への立ち入りにご協力ください。)

③用地測量の実施



取得させていただく土地の面積が確定します。
(土地境界の立会いにご協力をお願いします。)

④用地説明会の開催



用地取得の対象となる皆様（アパートなどの居住者の皆様も含まれます。）に具体的な補償について説明します。
また、家屋補償について説明します。

⑤用地折衝・協議




対象となる皆さまと、土地の取得・家屋移転などについて、個別に協議させていただきます。

⑥ 契約・補償金の支払い




話し合いがまとまりますと、契約をとりかわし、補償金をお支払いします。

⑦ 物件移転




取得させていただく土地にある家屋などの物件を移転していただきます。

⑧工事の実施



沿道の皆様に、できるだけご迷惑のかからないように工事を行います。

⑨計画道路の完成



多くの皆さまのご理解とご協力により、計画道路が完成します。


③ 現況測量について

現況測量の範囲




現況測量の流れ


1. 測量の基準となる点の設置



2. 皆様方の土地や建物、道路等の位置の測量

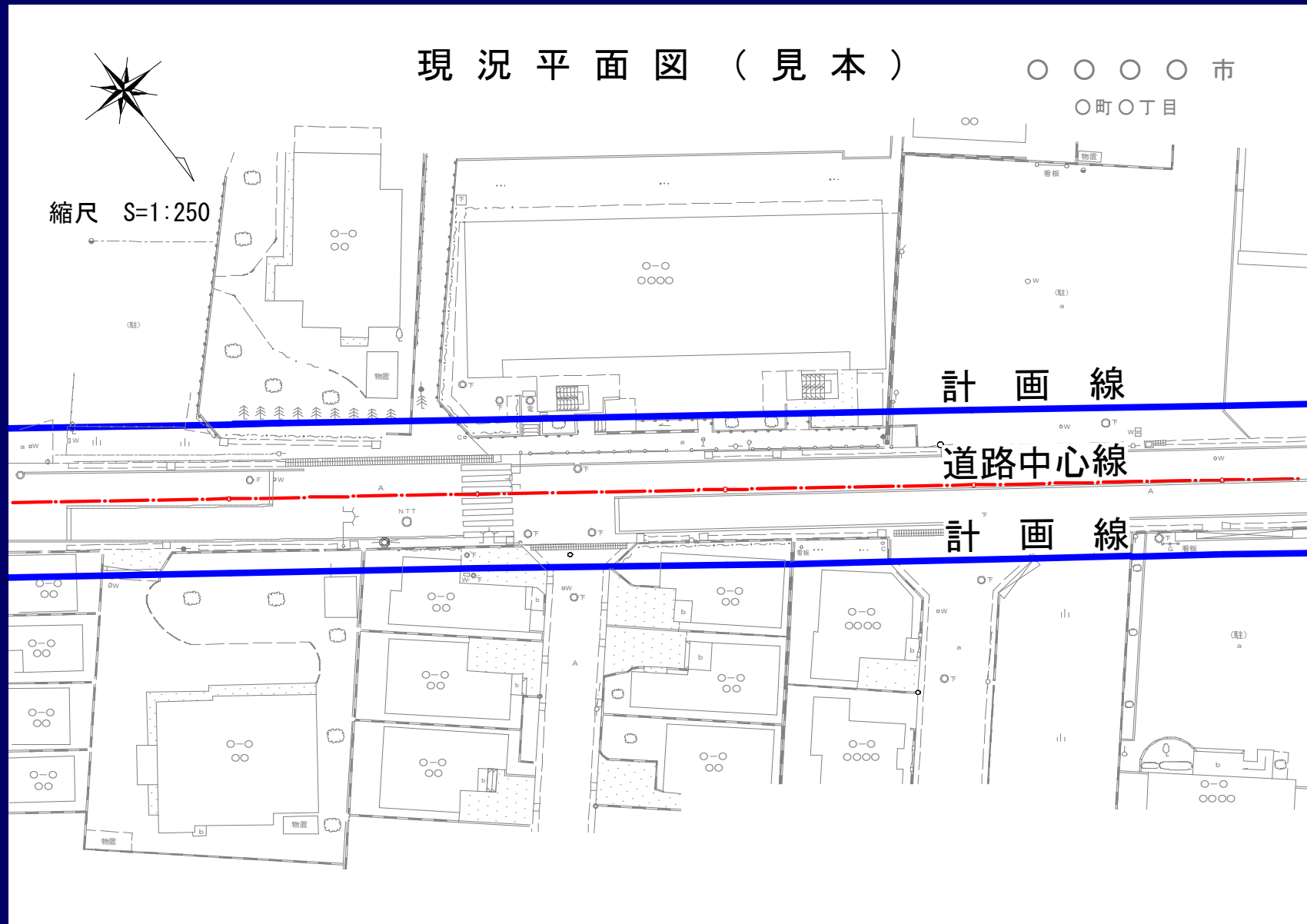


3. 計画道路の中心線を表す点の設置



4. 計画道路の縦断および横断方向の高さの測量

現況平面図 見本



現況測量に伴う土地への立ち入り

- (1) 皆様方の土地や建物などの位置を測量する時
- (2) 計画道路の縦断及び横断方向の高さを測量する時

※皆様方の土地に立ち入る際には、必ずお声がけ等をいたします。
ご協力をお願いいたします。

身分証明書と腕章の見本

身分証明書

第 号

住所

氏名 (才)

昭和 年 月 日生

勤務先

上記の者は東京都施行の下記委託・測量に従事する者であることを証明する。

記

1. 委託件名

2. 委託箇所 自 至

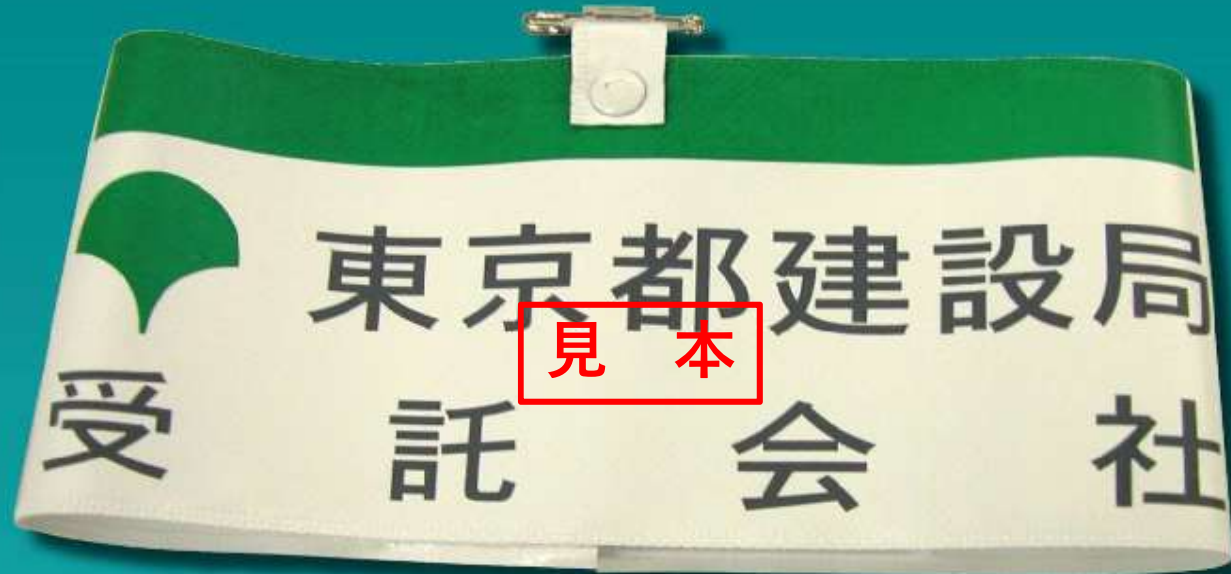
3. 委託期間 自 平成 年 月 日 至 平成 年 月 日

東京都北多摩北部建設事

割印

見本

公印



- 測量作業は、東京都が委託した測量会社が行います。
- 測量にあたっては、身分証明書を常に携帯し、腕章をつけて作業を行ってまいります。

皆様のご理解とご協力をお願いいたします。

 東京都北多摩北部建設事務所