

## 現況測量について

現況測量は、道路の正確な位置を決定することなどを目的に行う測量です。  
主に次のような作業を行います。

### ◆基準点測量

今後実施する測量の基礎となる基準点を設置する測量です。

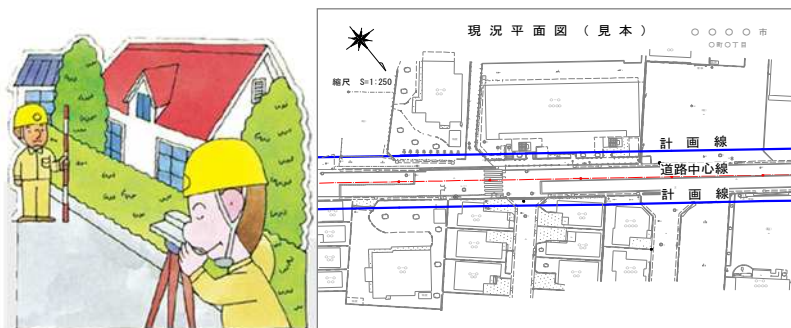
### ◆現地測量

現地の地形・地物・建築物などを測定し、正確な地形図を作成するための測量です。

この地形図を用い、道路中心線を検討・決定します。

### ◆路線測量

決定した道路中心線を現地に杭などを用いて設置し、今後、詳細な設計を行うための横断測量（道路の断面）などを行います。



※測量の際には、皆様の土地に許可を得た上で立入りさせていただきますので、  
ご協力の程、よろしくお願いいたします。

### 問い合わせ先

〒190-0023 東京都立川市柴崎町2-15-19

東京都北多摩北部建設事務所 工事第一課

○事業に関すること 電話 042-540-9513

○測量に関すること 電話 042-540-9517

## 主要地方道東京所沢線（第4号）所沢街道（前沢） 歩道整備事業

## 事業概要及び現況測量説明会

# 主要地方道東京所沢線（第4号）所沢街道（前沢）整備のあらまし

## 東久留米市南町四丁目地内から同市八幡町二丁目地内まで

所沢街道は、西東京市西原町一丁目を起点とし、東久留米市を通り、東村山市久米川五丁目へ至る都道です。

東京都では、所沢街道の歩道整備事業を進めており、東久留米市内では、現在、南町区間や下里区間で事業中です。このたび、新たに東久留米市南町四丁目地内から八幡町二丁目地内までの約1.3kmについても、皆様が安全に通行できるように、歩道整備事業を実施します。

併せて、都市防災機能の強化、良好な都市景観の創出を図るため、電線類を地中化します。

### 事業の概要

道路名	主要地方道東京所沢線（第4号） 所沢街道
区間	東久留米市南町四丁目地内から 同市八幡町二丁目地内
延長	約1.3km
幅員	12.0m
車線数	2車線

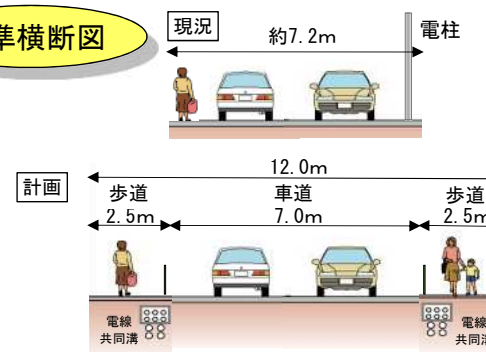
### 位置図



### 平面図

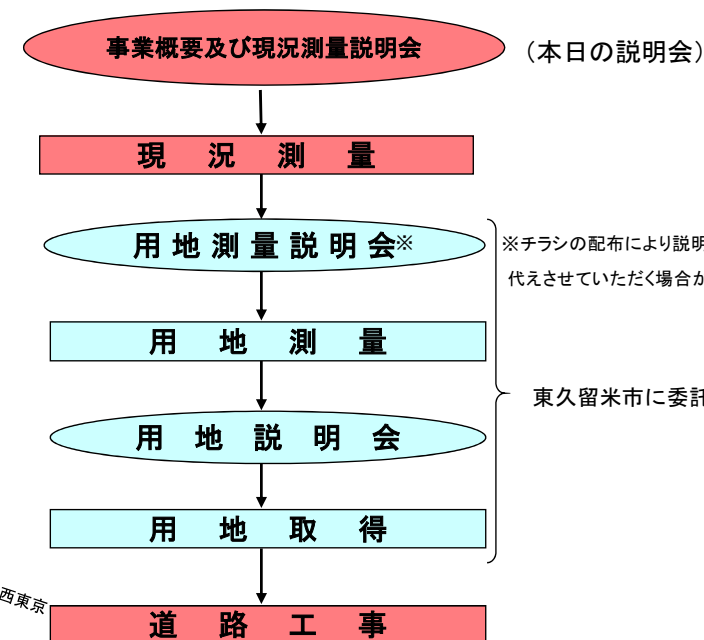


### 標準横断面図



※幅員構成や整備形態については、今後関係機関との調整により変更となる場合があります。

### 事業の流れ



※チラシの配布により説明会に代わらせていただく場合があります。

東久留米市に委託