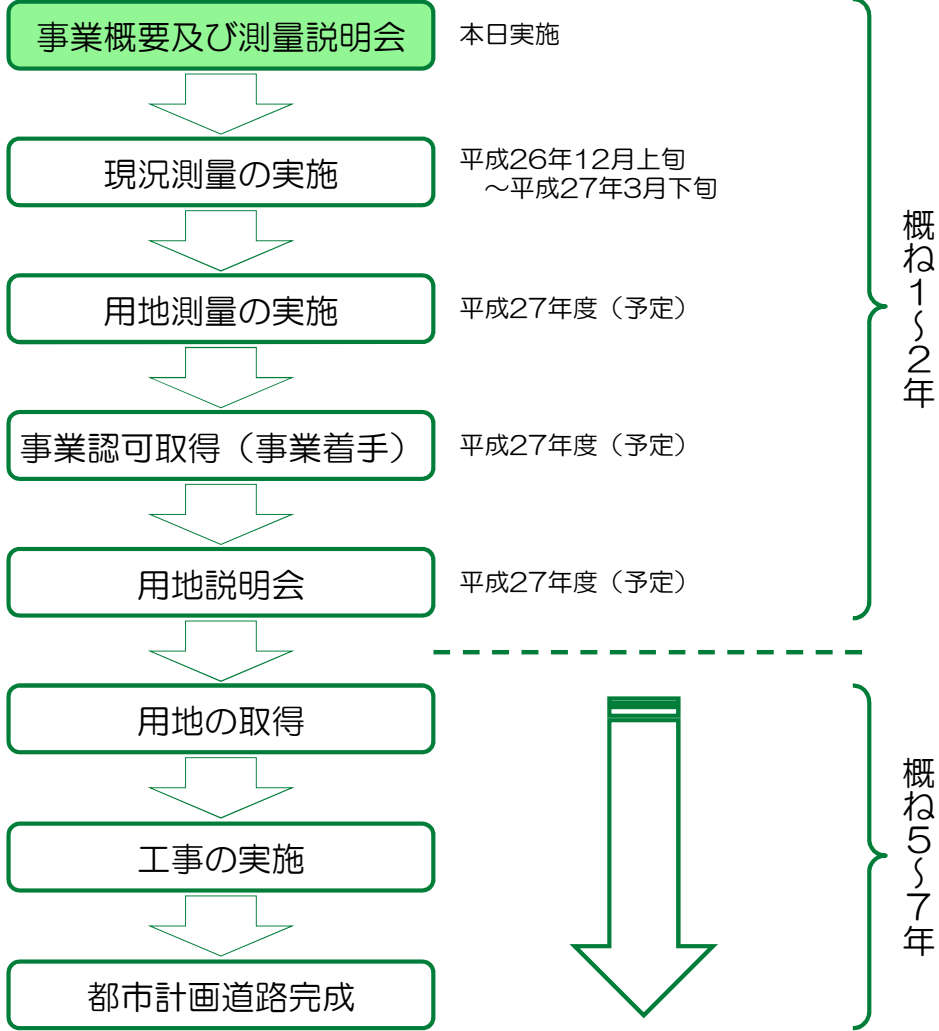


# 事業の進め方・今後のスケジュール



お問い合わせは

東京都北多摩北部建設事務所 工事第一課  
〒190-0023 東京都立川市柴崎町2-15-19

◎事業の概要について・・・環境対策担当係 042-540-9513  
◎測量について・・・測量係 042-540-9517

東村山都市計画道路3・4・11号 保谷東村山線  
東村山市久米川町一丁目地内

## 事業概要及び測量説明会

日時 平成26年11月26日（水）  
午後7時00分から午後8時30分まで

場所 東村山市立久米川東小学校 体育館

 東京都北多摩北部建設事務所

# 東村山都市計画道路3・4・11号保谷東村山線 整備事業

## 説明会趣旨

東村山都市計画道路3・4・11号保谷東村山線の整備事業を行うにあたり、本事業の概要と今後の測量の進め方等について、説明させていただきます。

この度、東村山市で事業中の都市計画道路3・4・27号から主要地方道4号線（所沢街道）の久米川町交差点まで、約900mの区間において事業着手に向けた準備として測量作業を実施させていただきます。

## 事業の概要

都市計画決定	昭和三十七年七月二十六日
区間	東村山市久米川町一丁目地内
延長	約900m
幅員	16m
車線数	往復2車線

## 事業の位置づけ

東村山都市計画道路3・4・11号保谷東村山線は、西東京市境から東久留米市、東村山市を通り埼玉県所沢市境付近までを東西方向に結び、所沢街道のバイパス機能を持った重要な都市計画道路です。

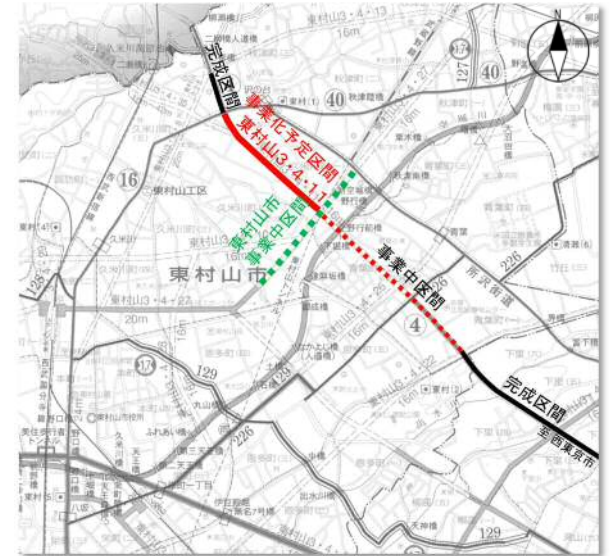
本路線は、全長約6.2kmのうち5.3kmが完成または事業中で、0.9kmが未着手となっており、道路ネットワークの形成が不十分なことから、平行して走る所沢街道などの交通渋滞が慢性化しています。

このため、東京都では平成18年4月に「多摩地域における都市計画道路の整備方針」において優先整備路線として位置づけ、順次整備を進めています。

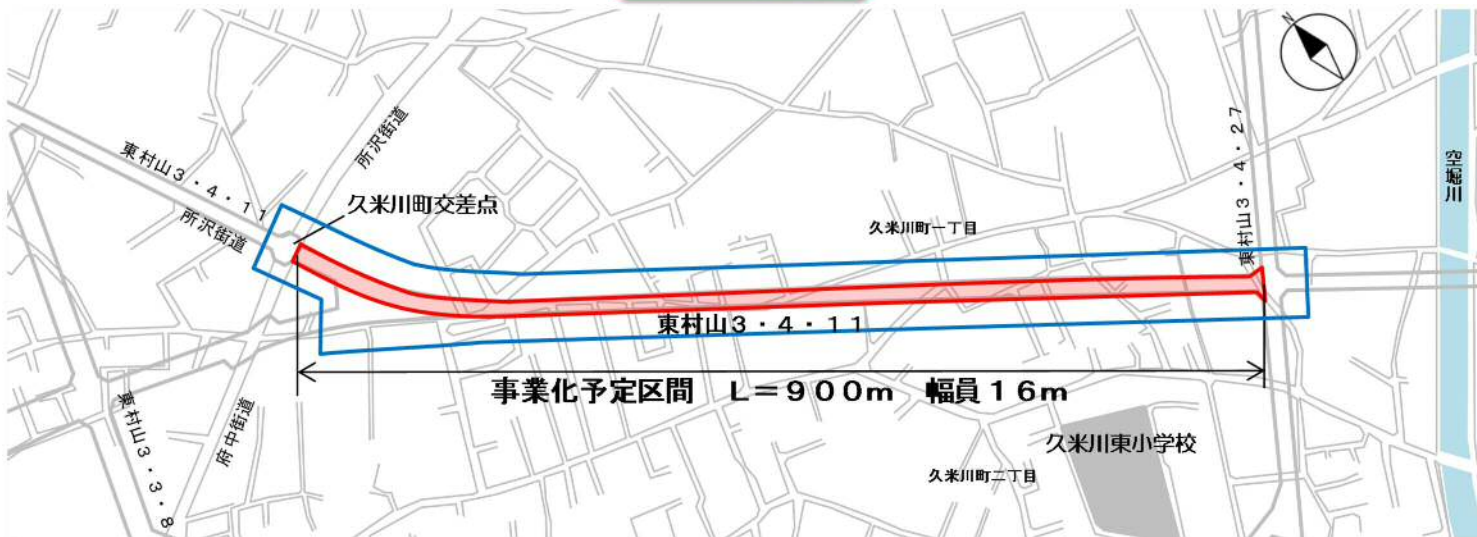
## 事業の効果

- 交通渋滞の緩和
- 住宅地等への通過交通の排除
- 地域交通の安全性向上

## 位置図

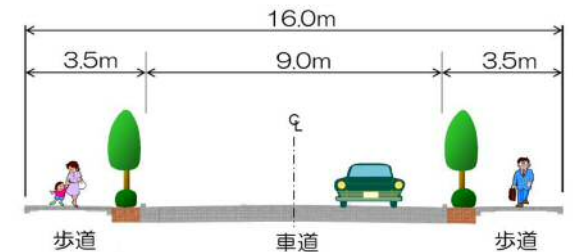


## 平面図



- 事業化予定範囲
- 測量予定範囲

## 断面図(イメージ)



※整備形態の詳細については、交通管理者と調整します。