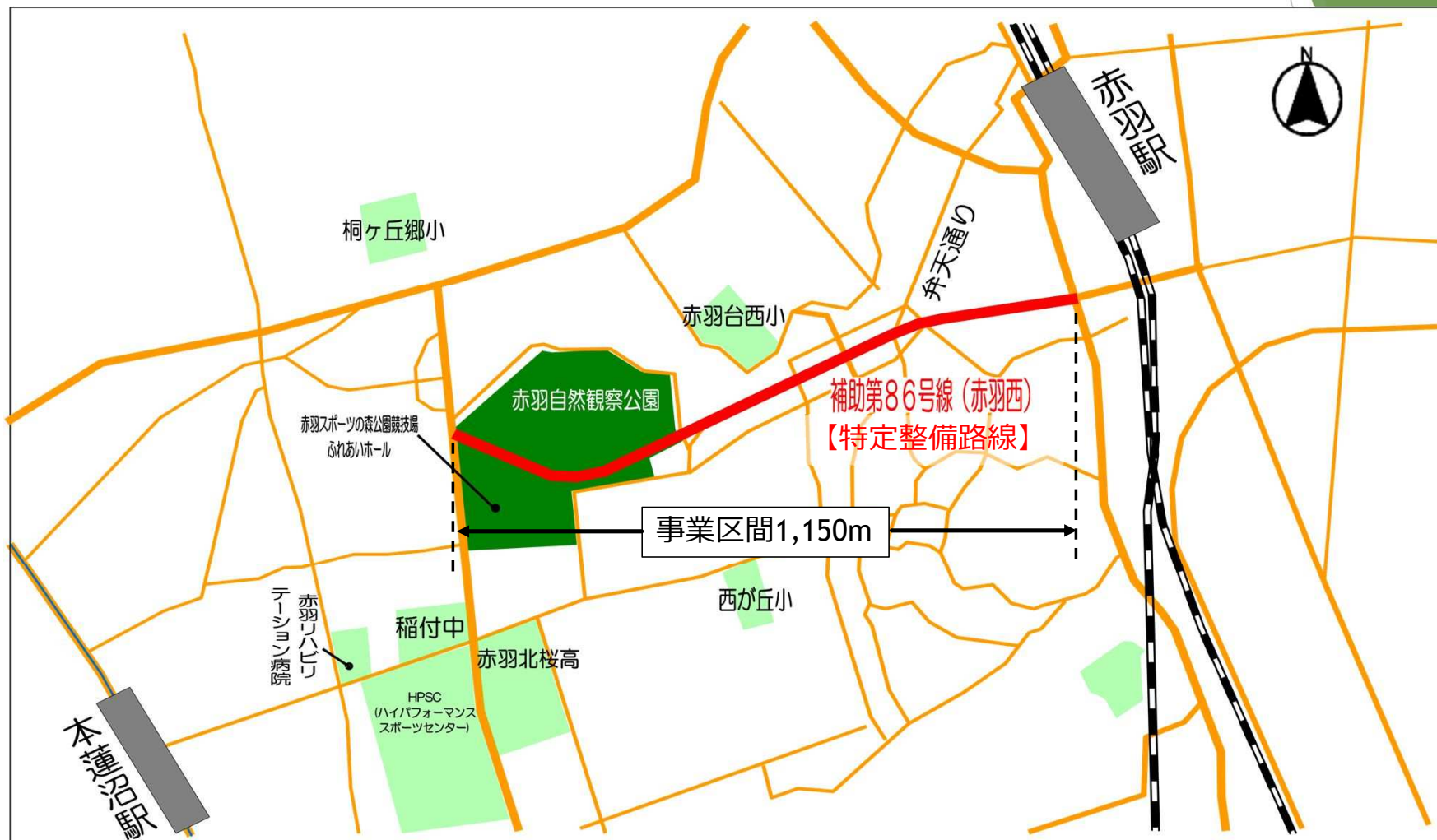


# 東京都市計画道路 補助線街路第86号線（赤羽西）

北区赤羽西五丁目～同区赤羽西一丁目

# 位置図



# 特定整備路線とは

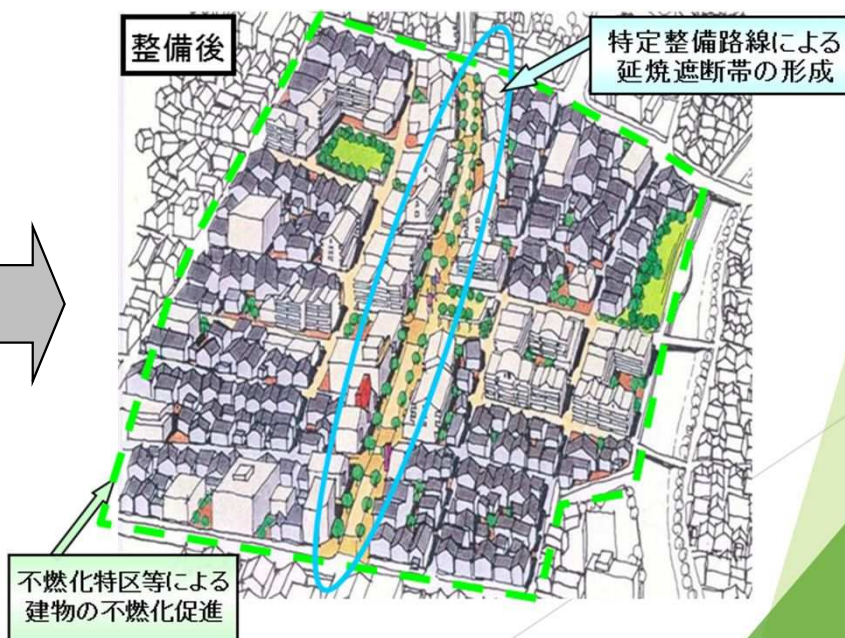
## 木造住宅密集地域（木密地域）

- ・ 老朽化した木造住宅が多く  
地震火災などの大きな被害が想定
- ・ 狭あいな道路が多く消防・救助活動に支障

整備効果

## 特定整備路線を整備することで

- ・ 市街地の延焼を遮断
- ・ 震災時の安全な避難路を確保
- ・ 緊急車両等の通行路を確保



# 特定整備路線整備後の他地区事例

〈補助第136号線〉（足立区関原一丁目～梅田三丁目）

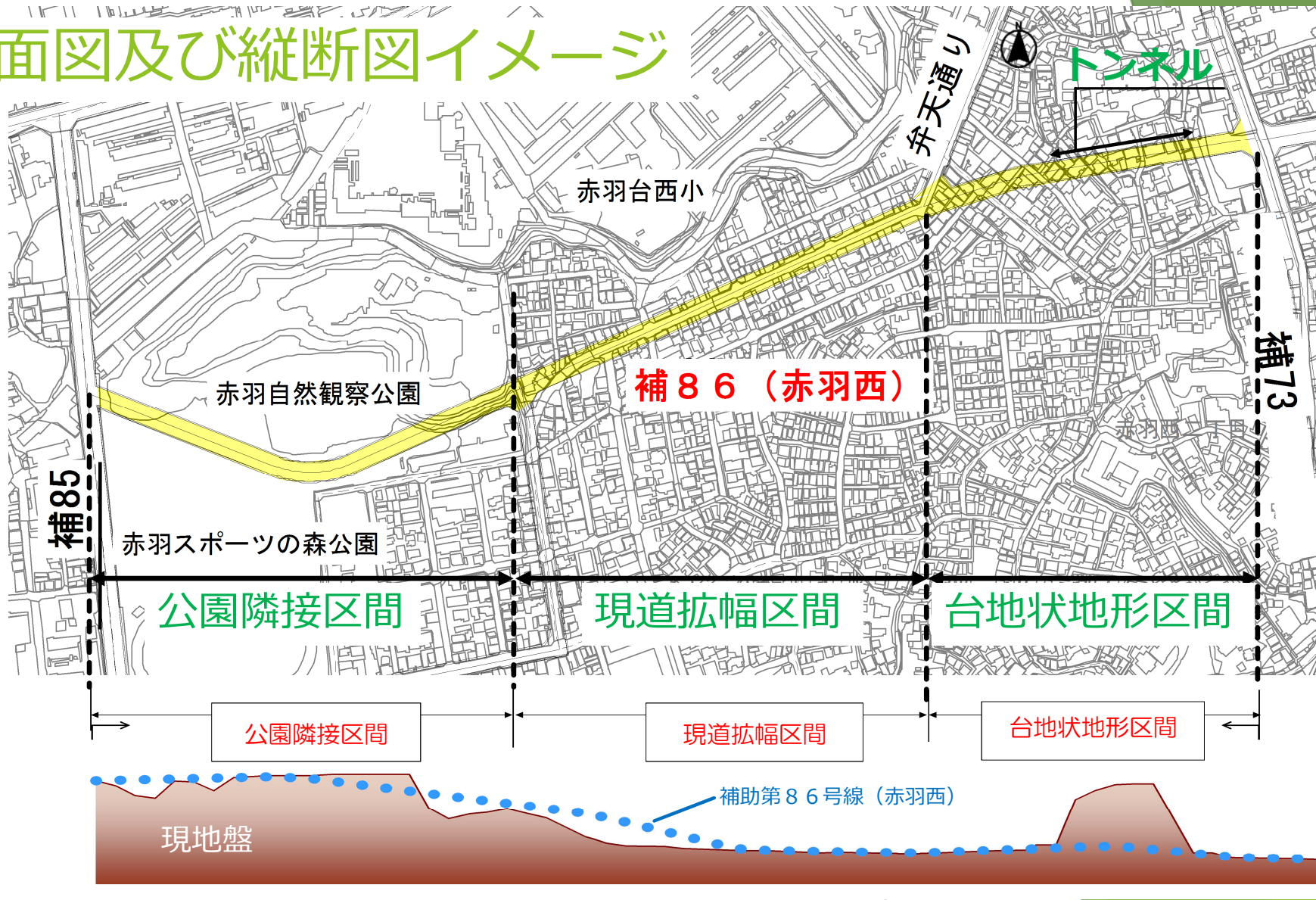
整備前



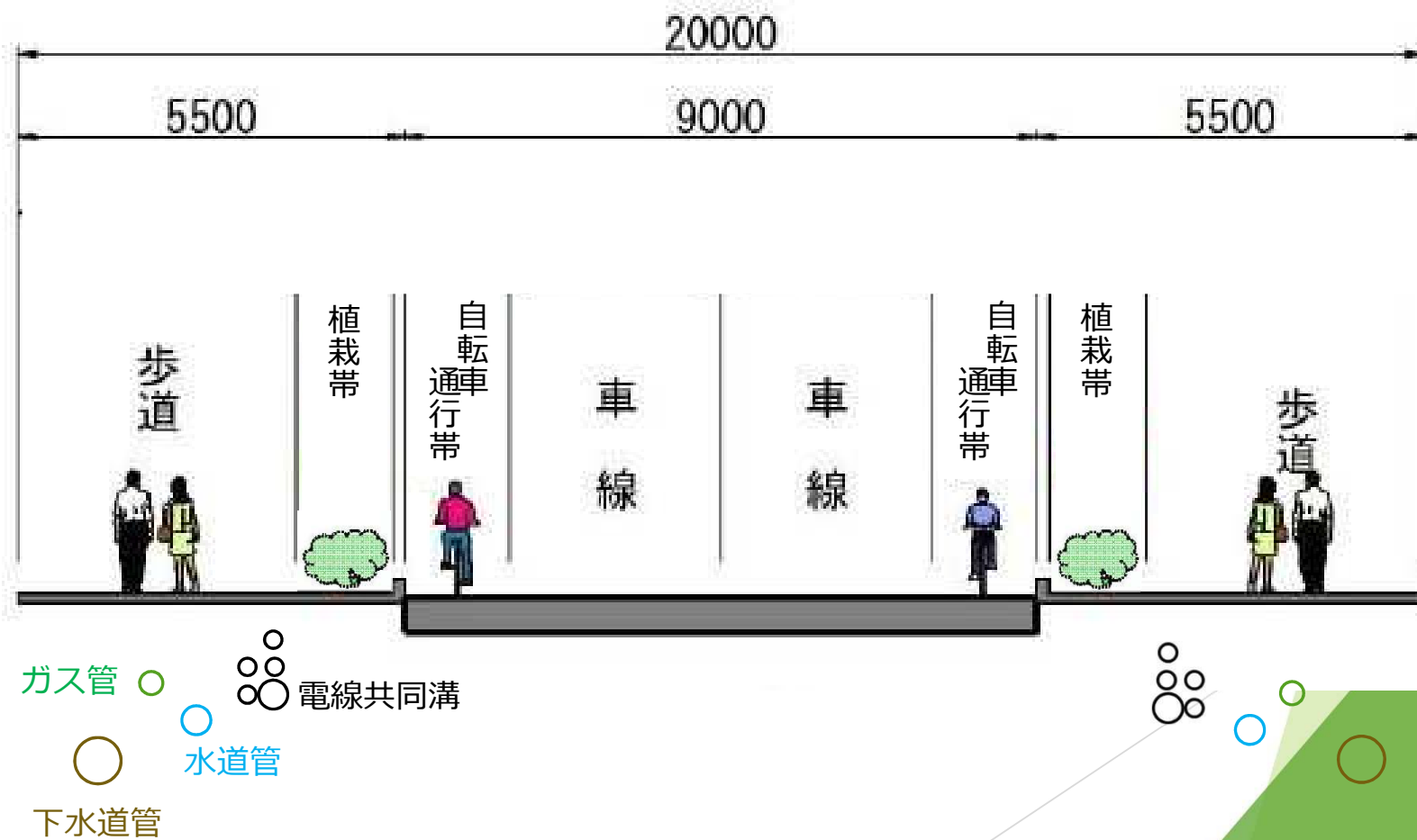
整備後




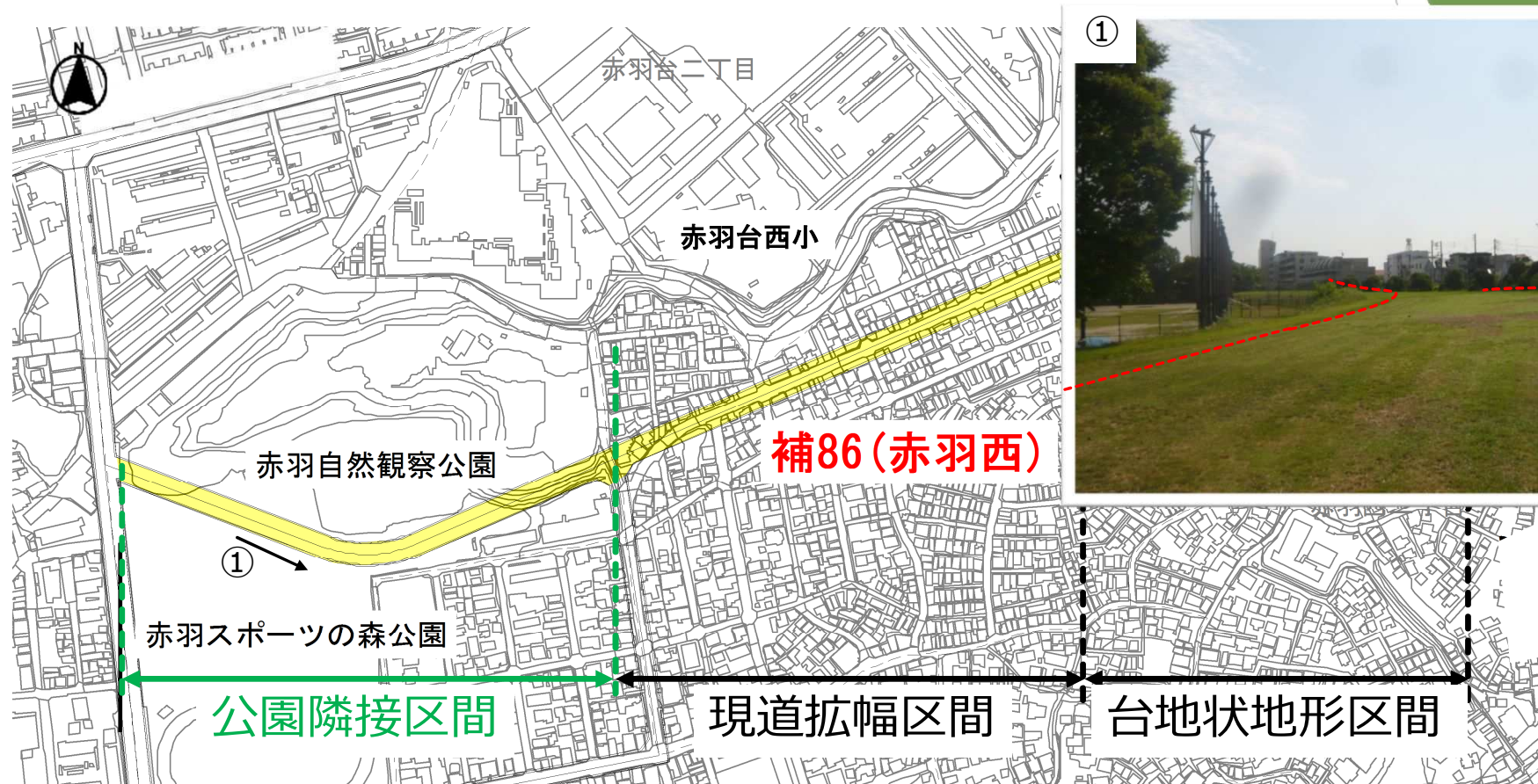
# 平面図及び縦断図イメージ



# 標準横断図



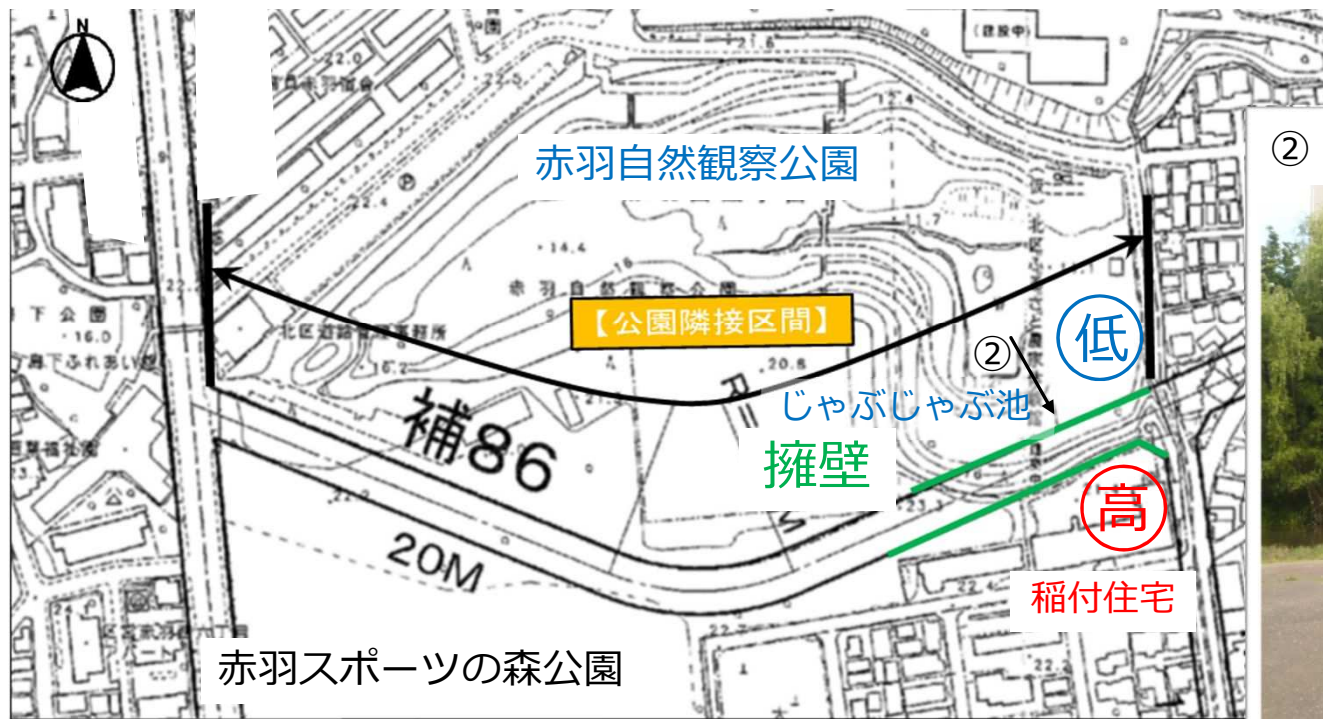
# 公園隣接区間（西側）



## 公園隣接区間（東側）

○赤羽自然観察公園側と稲付住宅側で高低差が約10m

⇒道路整備にあわせて擁壁を設置





# 公園隣接区間（東側）イメージパース

至：赤羽駅

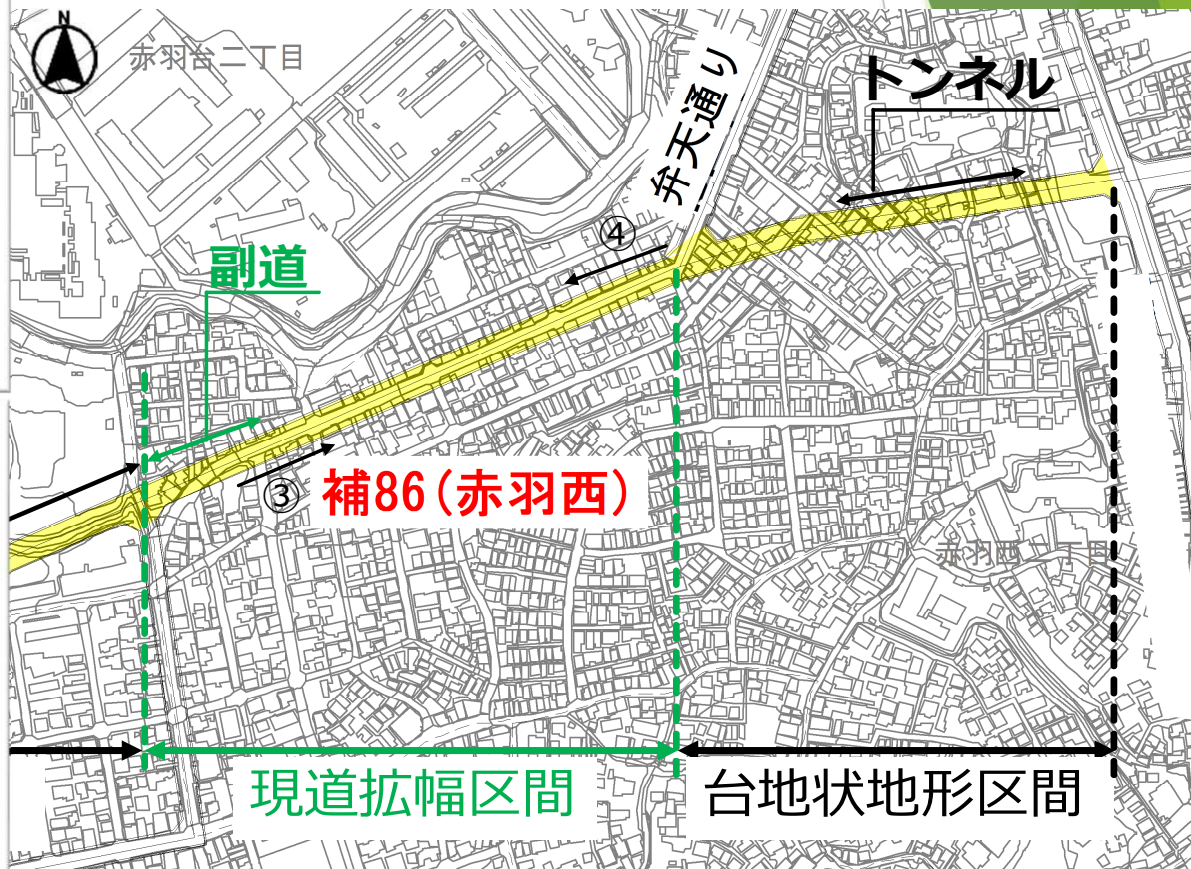


赤羽自然観察公園

至：赤羽スポーツの森  
公園競技場

※本パースはイメージ図であり、今後変更となることがあります。

# 現道拡幅区間



# 現道拡幅区間 イメージパース

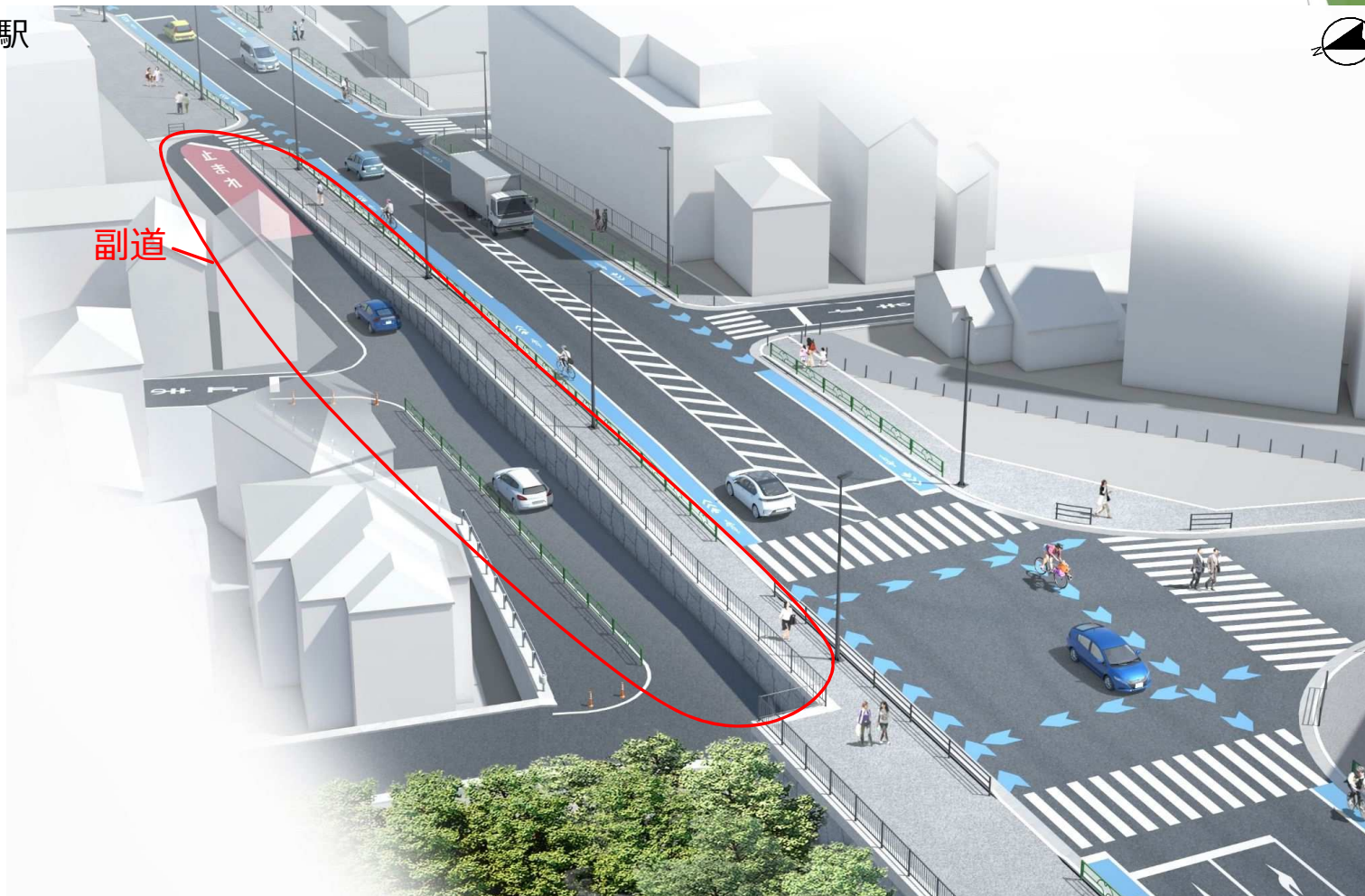


至：赤羽自然観察公園

**※本パースはイメージ図であり、今後変更となることがあります。**

# 現道拡幅区間（副道部） イメージパース

至：赤羽駅



至：赤羽自然観察公園

**※本パースはイメージ図であり、今後変更となる可能性があります。**

# 台地状地形区間

⑤

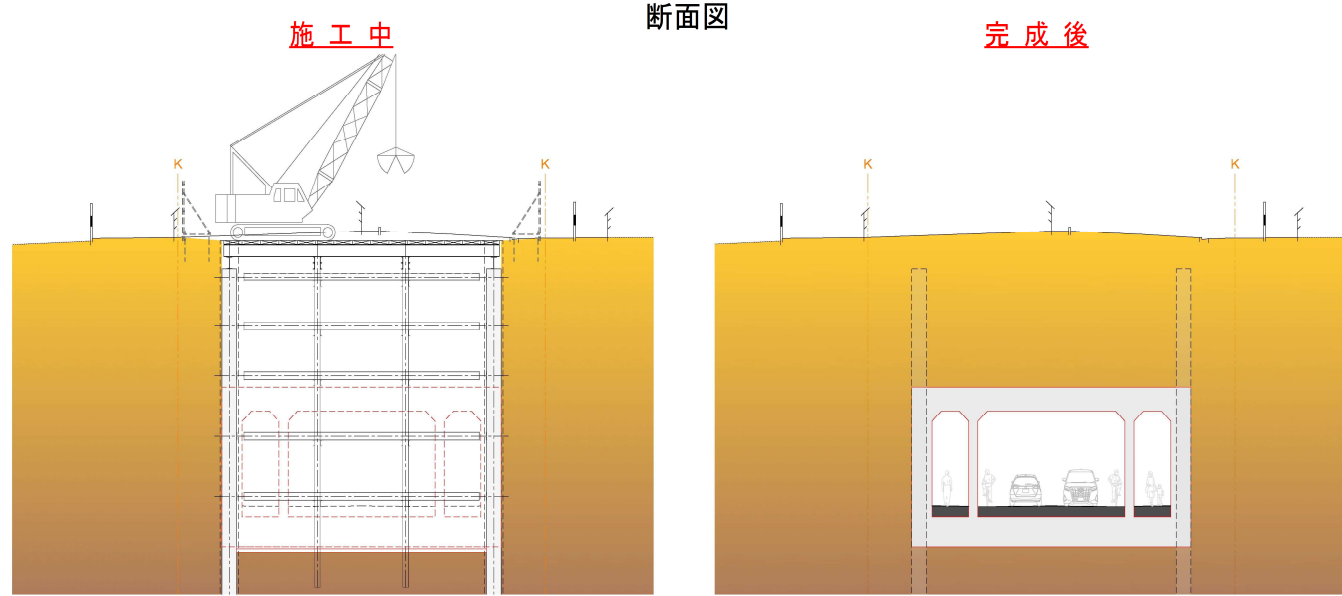
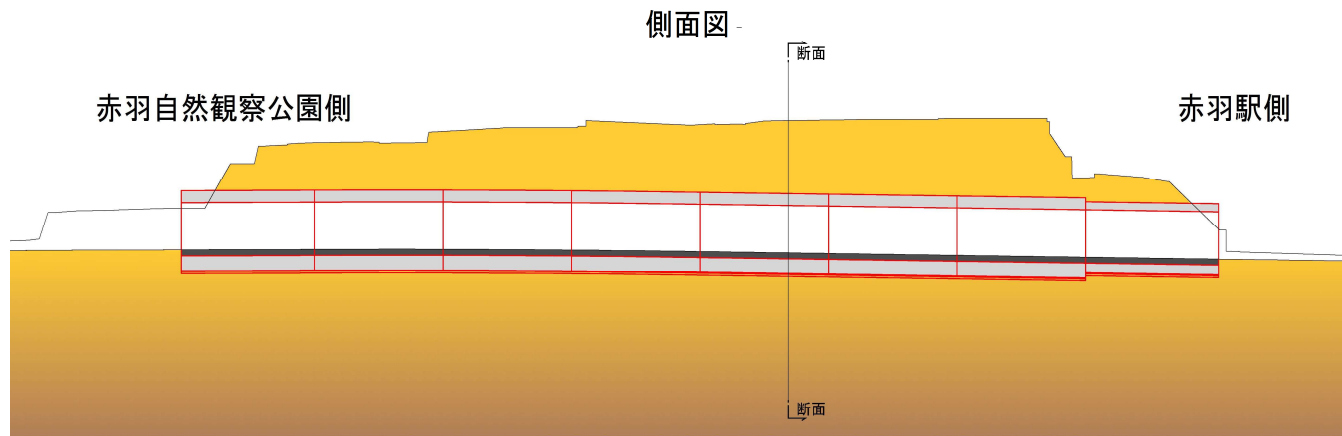


台地状地形区間

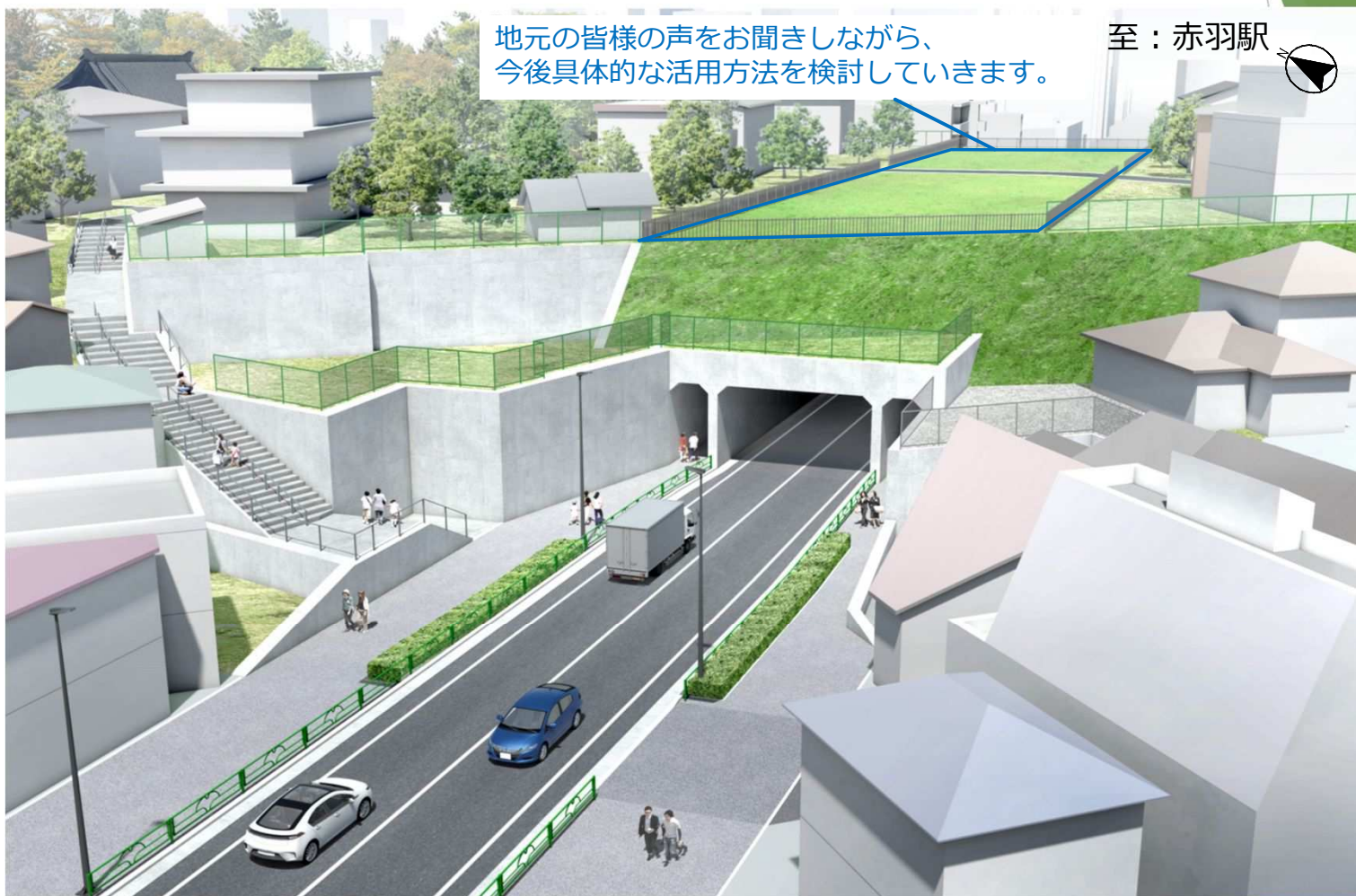


⑥

# 台地状地形区間（トンネル部）イメージ図



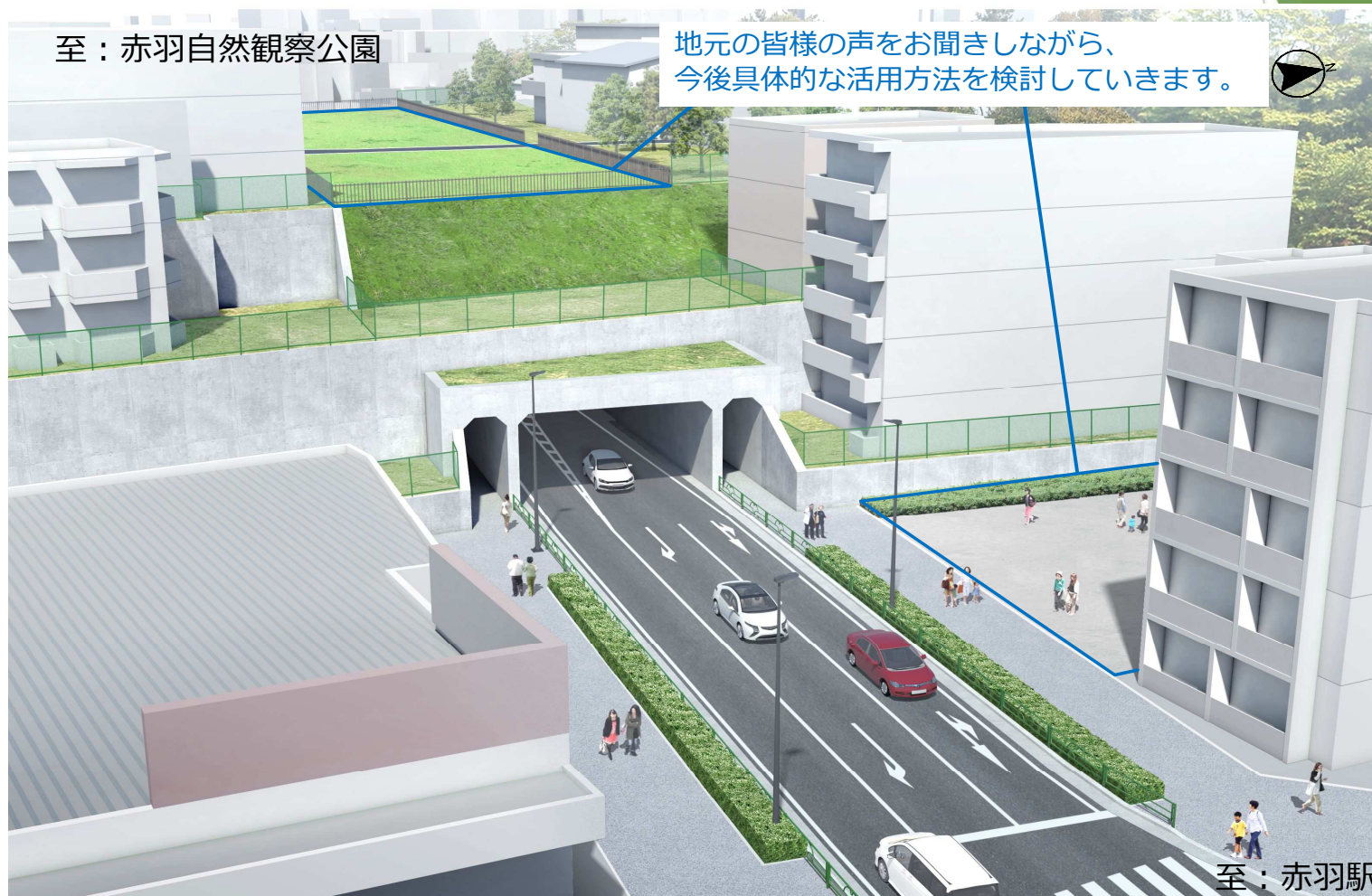
# 台地状地形区間（トンネル部西側）イメージパース



至：赤羽自然観察公園

**※本パースはイメージ図であり、今後変更となることがあります。**

# 台地状地形区間（トンネル部東側）イメージパース



※本パースはイメージ図であり、今後変更となることがあります。



# 今後の流れ

実施済  
み  
実施中

工事を行う準備

工事

事業概要及び測量の説明

測量調査

予備設計

用地取得

各種調査

オープンハウス開催 (本日)

用地取得

各種調査

詳細設計

工事の周知

工事の実施

都市計画道路の完成

## お問い合わせ先

○事業等に関すること

道路設計担当

TEL : 03-3882-1437

○測量に関すること

測量担当

TEL : 03-3882-1498

○用地買収に関すること

用地調整担当

TEL : 03-3882-1348

※午前9時から午後5時まで（土曜、日曜、祝日は除きます）

FAX : 03-3882-7066

Email : S0200229@section.metro.tokyo.jp

郵送先 : 〒120-0025 東京都足立区千住東2-10-10

東京都第六建設事務所 工事課（道路設計担当）

※上記「お問い合わせ先」は、配布した資料に記載しております。