

第2回 東京都水防本部報告

(令和5年7月21日～22日の大雨)

R5 No.2

- 令和5年7月21日の大雨で、今年2回目の水防本部を設置
- 蓬萊橋観測所（町田市小山町）で、総雨量59mm、最大1時間降水量56mmを観測
- 水防警報 1河川（境川）
- 土砂災害警戒情報 1村（青ヶ島村）で発表

防災情報の発表履歴等

7月21日（金）

18:19 大雨警報（青ヶ島村）、大雨洪水注意報（多摩北部）

⇒ 連絡態勢

18:39 土砂災害警戒情報（青ヶ島村）発表

20:32 境川（昭和橋）水防警報（出動）発表

⇒ 水防本部設置

20:37 境川（高橋）水防警報（出動）発表

21:29 境川（昭和橋・高橋）水防警報 解除

⇒ 水防本部廃止

7月22日（土）

4:20 土砂災害警戒情報（青ヶ島村）解除

10:24 大雨注意報（青ヶ島村）解除

⇒ 連絡態勢解除

最大1時間降水量（総雨量）

〈総雨量は7月21日18時から24時まで〉

- 蓬萊橋(町田市) 56mm (59mm)
- 青岸橋(武蔵村山市) 36mm (48mm)
- 小平霊園(東村山市) 37mm (40mm)
- 青ヶ島(青ヶ島村) 4mm (1mm)

空堀川の上砂神明調節池

7,700m³の貯留実績


第2回 東京都水防本部報告 (令和5年7月21日~22日の大雨)

R5 No.2

■ 空堀川 新薬師橋観測所(上流 武蔵村山市)



平常時




7/21 18:35頃

■ 空堀川 神明橋観測所(上流 武蔵村山市)




平常時




7/21 18:33頃

■ 空堀川 中里観測所(下流 清瀬市)



平常時



7/21 21:33頃

■ 河川位置図

