

社会資本総合整備計画 防災・安全交付金

令和06年04月02日

計画の名称	災害に対応できる強靱で多様性に富んだ都市を構築する安全・安心な道路の整備（防災・安全）													
計画の期間	令和06年度～令和10年度（5年間）								重点配分対象の該当					
交付対象	東京都、中央区、新宿区、文京区、台東区、墨田区、江東区、品川区、目黒区、世田谷区、渋谷区、杉並区、豊島区、北区、板橋区、練馬区、足立区、葛飾区、江戸川区、八王子市、青梅市、調布市、町田市、小平市、狛江市、東大和市													
計画の目標	<ul style="list-style-type: none"> 市街地の延焼を遮断し、安全な避難路や緊急車両の通行路となるなど、地域の安全・安心な暮らしを支える道路の整備を行う。 誰もが安全・安心・快適に通行できる歩行空間を確保する。 緊急輸送道路の橋梁架替、歩道設置、バリアフリー化などを実施することにより、防災機能の強化、安全で快適な歩行空間の確保、良好な都市景観の創出を図る。 													
全体事業費（百万円）	合計（A+B+C+D）		1,040,164	A	1,040,164	B	0	C	0	D	0	効果促進事業費の割合C／（A+B+C+D）	0	%

番号	計画の成果目標（定量的指標）			
	定量的指標の定義及び算定式	定量的指標の現況値及び目標値		
		当初現況値	中間目標値	最終目標値
		R6当初	R8末	R10末
1	地域の安全・安心な暮らしを支える道路空間の確保率を、6%（R6）から85%（R10）に増加させる。 道路空間の確保率 (対象路線の整備済延長) / (対象路線の総延長) × 100	6%	65%	85%
2	歩行者が安全に通行できる歩行空間を、42%（R10）増加させる。 歩行空間の増加率 { (対象路線の整備済歩道面積) / (対象路線の既存歩道面積) - 1 } × 100	0%	28%	42%
3	市街地の延焼を遮断し、避難路や緊急車両の通行路となる公共空間の確保率を、R7末までに100%とする。 市街地の延焼を遮断し、避難路や緊急車両の通行路となる公共空間の確保率 (対象路線の公共用地の確保延長) / (対象路線の公共用地の総整備延長) × 100	70%	100%	100%
4	道路交通における死傷事故率を、72件/億台キロ（R6）から58件/億台キロ（R10）に低下させる。 道路交通における死傷事故率 (対象路線の死傷事故件数) / (自動車の走行台キロ) × 100	72件/億台キロ	64件/億台キロ	58件/億台キロ
5	主要な駅と公共施設、福祉施設などを結ぶ道路において、バリアフリー化対策率を増加させる。 バリアフリー化対策率 (バリアフリー化対策済延長) / (バリアフリー化対象道路の総延長) × 100	63%	66%	67%

備考等	個別施設計画を含む	—	国土強靱化を含む	○	定住自立圏を含む	—	連携中枢都市圏を含む	—	流域水循環計画を含む	—	地域再生計画を含む	—	避難確保計画の策定	—	避難行動要支援者名簿の提供
-----	-----------	---	----------	---	----------	---	------------	---	------------	---	-----------	---	-----------	---	---------------

A 基幹事業																			
基幹事業（大）	番号	事業	地域	交付	直接	事業者	種別1	種別2	要素となる事業名 (事業箇所)	事業内容 (延長・面積等)	市区町村名/ 港湾・地区名	事業実施期間（年度）					全体事業費 (百万円)	費用 便益比	個別施設計画 策定状況
		種別	種別	対象	間接							R06	R07	R08	R09	R10			
		一体的に実施することにより期待される効果																	
		備考																	
道路事業	A01-001	街路	一般	東京都	直接	一	S街路	改築	柴崎駅下石原線（佐須町）	道路拡幅 1.0km	調布市	■	■	■	■		5,372		—
	A01-002	街路	一般	東京都	直接	一	S街路	改築	環状第1号線（九段）	道路拡幅 0.6km	千代田区	■					25,542		—
	A01-003	街路	一般	東京都	直接	一	S街路	改築	環状第4号線（白金台）	道路新設 0.8km	港区	■	■	■	■	■	39,048	1	—
	A01-004	街路	一般	東京都	直接	一	S街路	改築	補助第11号線（白金）	道路拡幅 0.1km	港区	■					2,536		—
A01-005	街路	一般	東京都	直接	一	S街路	改築	補助第11号線（白金Ⅱ期）	道路拡幅 0.9km	港区	■	■	■	■	■	17,960		—	
A01-006	街路	一般	東京都	直接	一	S街路	改築	放射第2号線（西五反田）	道路拡幅 1.3km	品川区	■	■				30,150		—	
A01-007	街路	一般	東京都	直接	一	S街路	改築	放射第23号線（松原）	道路拡幅 1.0km	世田谷区	■	■	■	■	■	16,146		—	
A01-008	街路	一般	東京都	直接	一	S街路	改築	補助第26号線（豊町）	道路拡幅 2.1km	品川区	■					22,682		—	

A 基幹事業																			
基幹事業 (大)	番号	事業	地域	交付	直接	事業者	種別 1	種別 2	要素となる事業名 (事業箇所)	事業内容 (延長・面積等)	市区町村名/ 港湾・地区名	事業実施期間 (年度)					全体事業費 (百万円)	費用 便益比	個別施設計画 策定状況
		種別	種別	対象	間接		R06	R07				R08	R09	R10					
		一体的に実施することにより期待される効果																	
		備考																	
道路事業	A01-009	街路	一般	東京都	直接	一	S街路	改築	補助第26号線 (目黒中央町)	道路拡幅 0.8km	目黒区	■					17,026	—	
	A01-010	街路	一般	東京都	直接	一	S街路	改築	補助第26号線 (東北沢)	道路拡幅 0.6km	目黒区	■	■					17,580	—
	A01-011	街路	一般	東京都	直接	一	S街路	改築	補助第28号線 (大井)	道路拡幅 0.5km	品川区	■	■					5,310	—
	A01-012	街路	一般	東京都	直接	一	S街路	改築	補助第29号線 (大崎)	道路拡幅 0.5km	品川区	■	■					11,670	—
	A01-013	街路	一般	東京都	直接	一	S街路	改築	補助第29号線 (戸越)	道路新設 0.8km	品川区	■	■					12,410	—
	A01-014	街路	一般	東京都	直接	一	S街路	改築	補助第29号線 (西大井)	道路新設 0.4km	品川区	■	■					5,580	—
	A01-015	街路	一般	東京都	直接	一	S街路	改築	補助第29号線 (西大井東馬込)	道路新設 0.7km	品川区	■	■					13,640	—
	A01-016	街路	一般	東京都	直接	一	S街路	改築	補助第29号線 (豊町)	道路拡幅 0.6km	品川区	■	■					9,932	—

A 基幹事業																					
基幹事業（大）	番号	事業種別	地域種別	交付対象	直接間接	事業者	種別1	種別2	要素となる事業名 （事業箇所）	事業内容 （延長・面積等）	市区町村名／ 港湾・地区名	事業実施期間（年度）					全体事業費 （百万円）	費用 便益比	個別施設計画 策定状況		
												R06	R07	R08	R09	R10					
		一体的に実施することにより期待される効果 備考																			
道路事業	A01-017	街路	一般	東京都	直接	一	S街路	改築	補助第52号線（若林）	道路拡幅 1.3km	世田谷区	■	■				21,560		—		
	A01-018	街路	一般	東京都	直接	一	S街路	改築	補助第52号線（宮坂）	道路拡幅 0.3km	世田谷区	■	■	■	■	■	4,485		—		
	A01-019	街路	一般	東京都	直接	一	S街路	改築	補助第54号線（上祖師谷）	道路新設 0.7km	世田谷区	■	■	■			7,569		—		
	A01-020	街路	一般	東京都	直接	一	S街路	改築	補助第125号線（喜多見）	道路新設 0.4km	世田谷区	■	■	■	■	■	5,022		—		
	A01-021	街路	一般	東京都	直接	一	S街路	改築	補助第128号線（桜・世田谷）	道路拡幅 0.9km	世田谷区	■	■	■			16,942		—		
	A01-022	街路	一般	東京都	直接	一	S街路	改築	補助第128号線（宮坂）	道路拡幅 0.6km	世田谷区	■	■	■	■		7,284		—		
	A01-023	街路	一般	東京都	直接	一	S街路	改築	放射第25号線（筑土八幡）	道路拡幅 0.8km	新宿区	■	■				13,100		—		
	A01-024	街路	一般	東京都	直接	一	S街路	改築	環状第4号線（夏目坂）	道路拡幅 0.7km	新宿区	■	■	■			13,484	2.4	—		

A 基幹事業																			
基幹事業（大）	番号	事業	地域	交付	直接	事業者	種別1	種別2	要素となる事業名 （事業箇所）	事業内容 （延長・面積等）	市区町村名／ 港湾・地区名	事業実施期間（年度）					全体事業費 （百万円）	費用 便益比	個別施設計画 策定状況
		種別	種別	対象	間接		R06	R07				R08	R09	R10					
一体的に実施することにより期待される効果																			
備考																			
道路事業	A01-025	街路	一般	東京都	直接	一	S街路	改築	補助第26号線（中野五差路）	道路拡幅 0.3km	中野区	■	■	■	■	■	5,434	—	
	A01-026	街路	一般	東京都	直接	一	S街路	改築	補助第26号線（江古田）	道路拡幅 0.5km	中野区	■	■	■	■		6,000	—	
	A01-027	街路	一般	東京都	直接	一	S街路	改築	補助第26号線（江原町）	道路拡幅 0.3km	中野区	■	■				2,660	1.65	—
	A01-028	街路	一般	東京都	直接	一	S街路	改築	補助第62号線（弥生町）	道路拡幅 0.5km	渋谷区	■	■	■			5,337	—	
	A01-029	街路	一般	東京都	直接	一	S街路	改築	補助第74号線	道路拡幅 0.7km	新宿区	■					19,061	—	
A01-030	街路	一般	東京都	直接	一	S街路	改築	補助第133号線（白鷺）	道路拡幅 0.7km	杉並区	■	■	■	■		5,870	—		
A01-031	街路	一般	東京都	直接	一	S街路	改築	補助第227号線（大和町）	道路拡幅 0.7km	中野区	■					10,086	—		
A01-032	街路	一般	東京都	直接	一	S街路	改築	環状第5の1号線（西巢鴨）	道路拡幅 0.8km	豊島区	■	■	■	■	■	807	1.67	—	

A 基幹事業																			
基幹事業 (大)	番号	事業	地域	交付	直接	事業者	種別 1	種別 2	要素となる事業名 (事業箇所)	事業内容 (延長・面積等)	市区町村名/ 港湾・地区名	事業実施期間 (年度)					全体事業費 (百万円)	費用 便益比	個別施設計画 策定状況
		種別	種別	対象	間接		R06	R07				R08	R09	R10					
一体的に実施することにより期待される効果																			
備考																			
道路事業	A01-033	街路	一般	東京都	直接	一	S街路	改築	補助第73号線 (池袋本町)	道路拡幅 1.1km	豊島区・板橋区	■	■				19,025		—
	A01-034	街路	一般	東京都	直接	一	S街路	改築	補助第81号線 (南池袋)	道路新設 0.6km	豊島区	■					3,388		—
	A01-035	街路	一般	東京都	直接	一	S街路	改築	補助第81号線 (巣鴨)	道路新設 0.9km	豊島区・北区	■	■				14,030		—
	A01-036	街路	一般	東京都	直接	一	S街路	改築	補助第82号線 (上池袋)	道路新設 0.6km	豊島区	■	■				9,929		—
	A01-037	街路	一般	東京都	直接	一	S街路	改築	補助第82号線 (池袋本町)	道路新設 0.5km	豊島区・板橋区	■	■				6,901		—
	A01-038	街路	一般	東京都	直接	一	S街路	改築	補助第172号線 (長崎)	道路拡幅 1.6km	豊島区	■	■				23,099		—
	A01-039	街路	一般	東京都	直接	一	S街路	改築	補助第133号線 (中村南)	道路拡幅 1.1km	中野区・練馬区	■	■	■			12,334	1.7	—
	A01-040	街路	一般	東京都	直接	一	S街路	改築	放射第16号線	道路拡幅 0.5km	江東区	■					3,890		—

A 基幹事業																			
基幹事業 (大)	番号	事業	地域	交付	直接	事業者	種別 1	種別 2	要素となる事業名 (事業箇所)	事業内容 (延長・面積等)	市区町村名/ 港湾・地区名	事業実施期間 (年度)					全体事業費 (百万円)	費用 便益比	個別施設計画 策定状況
		種別	種別	対象	間接		R06	R07				R08	R09	R10					
一体的に実施することにより期待される効果																			
備考																			
道路事業	A01-041	街路	一般	東京都	直接	一	S街路	改築	放射第32号線 (押上)	道路拡幅 0.9km	墨田区	■	■				10,577		—
	A01-042	街路	一般	東京都	直接	一	S街路	改築	環状第3号線支線1,2	道路拡幅 0.4km	江東区	■					7,277		—
	A01-043	街路	一般	東京都	直接	一	S街路	改築	補助第120号線 (八広II期)	道路拡幅 0.3km	墨田区	■	■	■			2,688		—
	A01-044	街路	一般	東京都	直接	一	S街路	改築	補助第144号線 (平井)	道路拡幅 0.5km	江戸川区	■					4,621		—
	A01-045	街路	一般	東京都	直接	一	S街路	改築	補助第144号線 (東砂)	道路拡幅 0.4km	江東区	■	■	■	■	■	1,780		—
	A01-046	街路	一般	東京都	直接	一	S街路	改築	補助第143号線 (柴又)	道路拡幅 0.58km	葛飾区	■	■	■	■	■	3,056	2.89	—
	A01-047	街路	一般	東京都	直接	一	S街路	改築	放射第8号線 (湯島天神)	道路拡幅 0.1km	文京区	■					2,787		—
	A01-048	街路	一般	東京都	直接	一	S街路	改築	補助第73号線 (上十条)	道路拡幅 0.3km	北区	■	■				5,250		—

A 基幹事業																			
基幹事業（大）	番号	事業	地域	交付	直接	事業者	種別1	種別2	要素となる事業名 (事業箇所)	事業内容 (延長・面積等)	市区町村名/ 港湾・地区名	事業実施期間（年度）					全体事業費 (百万円)	費用 便益比	個別施設計画 策定状況
		種別	種別	対象	間接							R06	R07	R08	R09	R10			
一体的に実施することにより期待される効果																			
備考																			
道路事業	A01-049	街路	一般	東京都	直接	一	S街路	改築	補助第73号線（十条仲原 ）	道路拡幅 0.6km	北区	■	■				8,780	—	
	A01-050	街路	一般	東京都	直接	一	S街路	改築	補助第85号線（赤羽台）	道路拡幅 0.4km	北区	■	■	■	■	■		3,126	—
	A01-051	街路	一般	東京都	直接	一	S街路	改築	補助第85号線（十条）	道路拡幅 0.6km	北区	■	■	■	■	■		9,110	—
	A01-052	街路	一般	東京都	直接	一	S街路	改築	補助第86号線（赤羽西）	道路拡幅 1.2km	北区	■	■					21,300	—
A01-053	街路	一般	東京都	直接	一	S街路	改築	補助第86号線（赤羽南）	道路拡幅 0.3km	北区	■	■	■	■	■		3,100	—	
A01-054	街路	一般	東京都	直接	一	S街路	改築	補助第90号線（梶原）	道路拡幅 0.9km	荒川区・北区	■	■	■	■			5,996	—	
A01-055	街路	一般	東京都	直接	一	S街路	改築	補助第90号線（荒川）	道路拡幅 1.1km	荒川区	■	■					21,891	—	
A01-056	街路	一般	東京都	直接	一	S街路	改築	補助第109号線（神明南）	道路拡幅 1.2km	足立区	■	■	■	■	■		9,232	1.58	—

A 基幹事業																			
基幹事業（大）	番号	事業	地域	交付	直接	事業者	種別1	種別2	要素となる事業名 (事業箇所)	事業内容 (延長・面積等)	市区町村名/ 港湾・地区名	事業実施期間（年度）					全体事業費 (百万円)	費用 便益比	個別施設計画 策定状況
		種別	種別	対象	間接							R06	R07	R08	R09	R10			
		一体的に実施することにより期待される効果																	
		備考																	
道路事業	A01-057	街路	一般	東京都	直接	一	S街路	改築	補助第136号線（梅田）	道路新設 1.1km	足立区	■	■	■			5,476	—	
	A01-058	街路	一般	東京都	直接	一	S街路	改築	補助第136号線（本木）	道路新設 1.5km	足立区	■	■				8,974	—	
	A01-059	街路	一般	東京都	直接	一	S街路	改築	補助第136号線（足立）	道路拡幅 0.6km	足立区	■					3,268	—	
	A01-060	街路	一般	東京都	直接	一	S街路	改築	補助第138号線（綾瀬新橋 ）	道路拡幅 0.3km	足立区	■	■	■	■	■	3,595	—	
	A01-061	街路	一般	東京都	直接	一	S街路	改築	補助第138号線（興野）	道路拡幅 1.9km	足立区	■	■	■	■	■	8,629	—	
	A01-062	街路	一般	東京都	直接	一	S街路	改築	補助第138号線（中央本町 ）	道路拡幅 0.7km	足立区	■					3,682	—	
	A01-063	街路	一般	東京都	直接	一	S街路	改築	補助第261号線（古千谷）	道路拡幅 1.0km	足立区	■					3,029	—	
A01-064	街路	一般	東京都	直接	一	S街路	改築	補助第261号線（伊興）	道路拡幅 0.9km	足立区	■	■	■	■	■	8,629	—		

A 基幹事業																			
基幹事業（大）	番号	事業	地域	交付	直接	事業者	種別1	種別2	要素となる事業名 （事業箇所）	事業内容 （延長・面積等）	市区町村名／ 港湾・地区名	事業実施期間（年度）					全体事業費 （百万円）	費用 便益比	個別施設計画 策定状況
		種別	種別	対象	間接		R06	R07				R08	R09	R10					
一体的に実施することにより期待される効果																			
備考																			
道路事業	A01-065	街路	一般	東京都	直接	一	S街路	改築	補助第261号線（神明）	道路拡幅 0.7km	足立区	■	■	■	■	■	4,150		—
	A01-066	街路	一般	東京都	直接	一	S街路	改築	福生狩宿線（秋多3.4.6）	道路拡幅 0.7km	あきる野市	■	■	■	■	■	3,531		—
	A01-067	街路	一般	東京都	直接	一	S街路	改築	石川宇津木線	道路拡幅 0.5km	八王子市	■					9,304		—
	A01-068	街路	一般	東京都	直接	一	S街路	改築	石川宇津木線（石川町Ⅱ期）	道路拡幅 1.1km	八王子市	■	■	■			6,277		—
	A01-069	街路	一般	東京都	直接	一	S街路	改築	放射第21号線（虎ノ門）	道路拡幅 0.9km	港区	■	■	■			43,450	0.9	—
	A01-070	街路	一般	東京都	直接	一	S街路	改築	水道道路線（調布3・4・2）	道路拡幅 1.6km	狛江市	■	■	■	■	■	10,520	1.69	—
	A01-071	街路	一般	東京都	直接	一	S街路	改築	府中東小金井線（梶野町）	道路拡幅 0.4km	小金井市	■					2,752		—
	A01-072	街路	一般	東京都	直接	一	S街路	改築	保谷東村山線（西原町）	道路拡幅 1.4km	西東京市	■					6,827		—

A 基幹事業																			
基幹事業（大）	番号	事業	地域	交付	直接	事業者	種別1	種別2	要素となる事業名 （事業箇所）	事業内容 （延長・面積等）	市区町村名／ 港湾・地区名	事業実施期間（年度）					全体事業費 （百万円）	費用 便益比	個別施設計画 策定状況
		種別	種別	対象	間接		R06	R07				R08	R09	R10					
一体的に実施することにより期待される効果																			
備考																			
道路事業	A01-073	街路	一般	東京都	直接	—	S街路	改築	保谷東村山線（北原町）	道路新設 1.2km	西東京市	■	■	■	■		8,500	—	
	A01-074	街路	一般	東京都	直接	—	S街路	改築	東京立川線（国分寺3.4.1 0)外	道路拡幅 0.3km	小平市・国分寺 市	■	■	■			1,587	—	
	A01-075	街路	一般	東京都	直接	—	S街路	改築	国営公園南線	道路拡幅 0.4km	昭島市	■	■	■			1,600	—	
	A01-076	街路	一般	東京都	直接	—	S街路	改築	国営公園西線	道路拡幅 0.4km	昭島市	■	■	■	■	■	8,315	—	
	A01-077	街路	一般	東京都	直接	—	S街路	改築	国営公園西線（立川3.2.3 8)	道路拡幅 0.4km	立川市	■	■	■	■	■	2,404	—	
	A01-078	街路	一般	東京都	直接	—	S街路	改築	国分寺駅国立線	道路拡幅 0.7km	国分寺市	■	■	■			4,961	—	
	A01-079	街路	一般	東京都	直接	—	S街路	改築	小金井国分寺線（国分寺3 ・4・6号線）	道路拡幅 1.2km	小金井市	■					5,131	—	
	A01-080	街路	一般	東京都	直接	—	S街路	改築	保谷東村山線（久米川）	道路拡幅 0.9km	東村山市	■	■	■	■	■	4,887	—	

A 基幹事業																			
基幹事業 (大)	番号	事業	地域	交付	直接	事業者	種別 1	種別 2	要素となる事業名 (事業箇所)	事業内容 (延長・面積等)	市区町村名/ 港湾・地区名	事業実施期間 (年度)					全体事業費 (百万円)	費用 便益比	個別施設計画 策定状況
		種別	種別	対象	間接							R06	R07	R08	R09	R10			
一体的に実施することにより期待される効果																			
備考																			
道路事業	A01-081	道路	一般	東京都	直接	一	都道府 県道	交安	(主)杉並あきる野線(二宮 神社前交差点)	交差点改良 1箇所	あきる野市	■	■					979	—
	A01-082	道路	一般	東京都	直接	一	都道府 県道	交安	(主)八王子あきる野線(並 木橋交差点)	交差点改良 1箇所	八王子市	■						845	—
	A01-083	道路	一般	東京都	直接	一	都道府 県道	交安	(主)八王子五日市線(橋原 町交差点)	交差点改良 1箇所	八王子市	■	■					1,946	—
A01-084	道路	一般	東京都	直接	一	都道府 県道	交安	(主)立川所沢線(けやき台 小学校西交差点)	交差点改良 1箇所	立川市	■						1,485	—	
A01-085	道路	一般	東京都	直接	一	都道府 県道	交安	(主)東京市川線(中央区 日本橋浜町3)	中央帯設置 1100m	中央区	■	■					114	—	
A01-086	道路	一般	東京都	直接	一	都道府 県道	交安	(主)飯田橋石神井新座線 (牛込天神町)	交差点改良 1箇所	新宿区	■						34	—	

A 基幹事業																			
基幹事業 (大)	番号	事業	地域	交付	直接	事業者	種別 1	種別 2	要素となる事業名 (事業箇所)	事業内容 (延長・面積等)	市区町村名/ 港湾・地区名	事業実施期間 (年度)					全体事業費 (百万円)	費用 便益比	個別施設計画 策定状況
		種別	種別	対象	間接							R06	R07	R08	R09	R10			
一体的に実施することにより期待される効果																			
備考																			
道路事業	A01-087	道路	一般	東京都	直接	一	都道府 県道	交安	(主)王子千住夢の島線 (溝田橋交差点)	交差点改良 1箇所	北区	■					15	—	
	A01-088	道路	一般	東京都	直接	一	都道府 県道	交安	(主)王子金町江戸川線 (大谷田交差点)	交差点改良 1箇所	足立区	■					10	—	
	A01-089	道路	一般	東京都	直接	一	都道府 県道	交安	(主)日比谷豊洲埠頭東雲町線 (中央区晴海1)	交差点改良 1箇所	中央区	■	■				6	—	
A01-090	道路	一般	東京都	直接	一	都道府 県道	交安	(主)白山祝田町線 (芝公園三丁目)	バリアフリー (修景) 2.5km	港区	■	■				420	—		
A01-091	道路	一般	東京都	直接	一	都道府 県道	交安	(主)白山祝田町線 (日比谷公園一丁目)	バリアフリー (修景) 0.8km	千代田区・港区	■	■	■	■		800	—		
A01-092	道路	一般	東京都	直接	一	都道府 県道	交安	(主)青梅秩父線 (黒沢三丁目)	路肩改良 1か所	青梅市	■	■				27	—		

A 基幹事業																			
基幹事業 (大)	番号	事業	地域	交付	直接	事業者	種別 1	種別 2	要素となる事業名 (事業箇所)	事業内容 (延長・面積等)	市区町村名/ 港湾・地区名	事業実施期間 (年度)					全体事業費 (百万円)	費用 便益比	個別施設計画 策定状況
		種別	種別	対象	間接							R06	R07	R08	R09	R10			
一体的に実施することにより期待される効果																			
備考																			
道路事業	A01-093	道路	一般	東京都	直接	一	都道府 県道	交安	(主)新宿国立線 (天神前 北浦)	交差点改良 1箇所	三鷹市	■	■				30	—	
	A01-094	道路	一般	東京都	直接	一	都道府 県道	交安	(主)新宿两国線 (市ヶ谷 駅前交差点)	中央帯設置150m	千代田区	■						18	—
	A01-095	道路	一般	東京都	直接	一	都道府 県道	交安	(主)日比谷芝浦大森線 (潮 路橋交差点)	交差点改良 1箇所	港区	■	■					18	—
A01-096	道路	一般	東京都	直接	一	都道府 県道	交安	(主)環状三号線 (芝公園 四丁目)	バリアフリー (修景) 0.4km	港区	■	■	■				800	—	
A01-097	道路	一般	東京都	直接	一	都道府 県道	交安	(主)練馬所沢線 (石神井町 8)	バリアフリー 500m	練馬区・西東京 市	■						10	—	
A01-098	道路	一般	東京都	直接	一	都道府 県道	交安	(主)千代田練馬田無線 (豊 田北5)	バリアフリー 500m	豊島区	■						10	—	

A 基幹事業																			
基幹事業 (大)	番号	事業	地域	交付	直接	事業者	種別 1	種別 2	要素となる事業名 (事業箇所)	事業内容 (延長・面積等)	市区町村名/ 港湾・地区名	事業実施期間 (年度)					全体事業費 (百万円)	費用 便益比	個別施設計画 策定状況
		種別	種別	対象	間接							R06	R07	R08	R09	R10			
一体的に実施することにより期待される効果																			
備考																			
道路事業	A01-099	道路	一般	東京都	直接	一	都道府 県道	交安	(主)新宿両国線 (神田須 田町一丁目)	バリアフリー (修景) 1.3km	千代田区・中央 区	■	■	■	■	■	660	—	
	A01-100	道路	一般	東京都	直接	一	都道府 県道	交安	(一)外堀環状線 (新橋二 丁目)	バリアフリー (修景) 2.5km	港区	■	■	■	■	■	1,700	—	
	A01-101	道路	一般	東京都	直接	一	都道府 県道	交安	(一)大久野青梅線 (梅 ヶ谷峠入口)	歩道設置 0.1km	青梅市	■					50	—	
	A01-102	道路	一般	東京都	直接	一	都道府 県道	交安	(一)池袋谷原線 (春日町5)	歩道設置 1.6km	練馬区	■					2,000	—	
	A01-103	道路	一般	東京都	直接	一	都道府 県道	交安	(一)上館日野線 (八王子市 長沼町)	歩道設置 1km	八王子市	■					1,600	—	
	A01-104	道路	一般	東京都	直接	一	都道府 県道	交安	(一)府中三鷹線 (野崎3)	歩道設置 1.2km	三鷹市	■	■				2,200	—	

A 基幹事業																			
基幹事業 (大)	番号	事業	地域	交付	直接	事業者	種別 1	種別 2	要素となる事業名 (事業箇所)	事業内容 (延長・面積等)	市区町村名/ 港湾・地区名	事業実施期間 (年度)					全体事業費 (百万円)	費用 便益比	個別施設計画 策定状況
		種別	種別	対象	間接							R06	R07	R08	R09	R10			
一体的に実施することにより期待される効果																			
備考																			
道路事業	A01-105	道路	一般	東京都	直接	一	都道府 県道	交安	(一)武蔵野狛江線(下連雀 5)	歩道設置 0.2km	三鷹市	■					760	—	
	A01-106	道路	一般	東京都	直接	一	都道府 県道	交安	(一)東村山清瀬線(東村山 市恩多町)	歩道設置 0.8km	東村山市	■					400	—	
	A01-107	道路	一般	東京都	直接	一	都道府 県道	交安	(一)小平停車場野中新田 線(小平市大沼2~1)	歩道設置 1.2km	小平市	■					1,620	—	
A01-108	道路	一般	東京都	直接	一	都道府 県道	交安	(一)淵上日野線(淵上 その4)	歩道設置 0.4km	あきる野市	■					315	—		
A01-109	道路	離島	東京都	直接	一	都道府 県道	交安	(一)大島循環線(野増)	歩道設置 2.3km	大島町	■	■				525	—		
A01-110	道路	一般	東京都	直接	一	都道府 県道	交安	(一)上館日野線(日野市南 平7)	歩道設置 0.8km	日野市	■					1,523	—		

A 基幹事業																			
基幹事業 (大)	番号	事業	地域	交付	直接	事業者	種別 1	種別 2	要素となる事業名 (事業箇所)	事業内容 (延長・面積等)	市区町村名/ 港湾・地区名	事業実施期間 (年度)					全体事業費 (百万円)	費用 便益比	個別施設計画 策定状況
		種別	種別	対象	間接							R06	R07	R08	R09	R10			
一体的に実施することにより期待される効果																			
備考																			
道路事業	A01-111	道路	一般	東京都	直接	一	都道府 県道	交安	(一)杉並武蔵野線(四軒寺 交差点)	交差点改良 1箇所	武蔵野市	■					1,397	—	
	A01-112	道路	一般	東京都	直接	一	都道府 県道	交安	(一)武蔵野調布線(下布田 交差点)	交差点改良 1箇所	調布市	■	■					1,101	—
	A01-113	道路	一般	東京都	直接	一	都道府 県道	交安	(一)辻原町田線(小川原交 差点)	交差点改良 1箇所	町田市	■						1,745	—
A01-114	道路	一般	東京都	直接	一	都道府 県道	交安	(一)辻原町田線(小川交差 点)	交差点改良 1箇所	町田市	■	■					673	—	
A01-115	道路	一般	東京都	直接	一	都道府 県道	交安	(一)三ツ木八王子線(三ツ 木交差点)	交差点改良 1箇所	武蔵村山市	■						982	—	
A01-116	道路	一般	東京都	直接	一	都道府 県道	交安	(一)上野原八王子線(川原 宿交差点)	交差点改良 1箇所	八王子市	■						472	—	

A 基幹事業																			
基幹事業 (大)	番号	事業	地域	交付	直接	事業者	種別 1	種別 2	要素となる事業名 (事業箇所)	事業内容 (延長・面積等)	市区町村名/ 港湾・地区名	事業実施期間 (年度)					全体事業費 (百万円)	費用 便益比	個別施設計画 策定状況
		種別	種別	対象	間接							R06	R07	R08	R09	R10			
一体的に実施することにより期待される効果																			
備考																			
道路事業	A01-117	道路	一般	東京都	直接	一	都道府 県道	交安	(一) 檜原あきる野線(雨間 交差点)	交差点改良 1箇所	あきる野市	■					295	—	
	A01-118	道路	一般	東京都	直接	一	都道府 県道	交安	(一) 辻原町田線(町田市辻 交差点)	交差点改良 1箇所	町田市	■					428	—	
	A01-119	道路	一般	東京都	直接	一	都道府 県道	交安	(一) 上館日野線(小比企交 差点)	交差点改良 1箇所	八王子市	■	■				415	—	
A01-120	道路	一般	東京都	直接	一	都道府 県道	交安	(一) 八王子城山線(広園寺 入口交差点)	交差点改良 1箇所	八王子市	■	■				463	—		
A01-121	道路	一般	東京都	直接	一	都道府 県道	交安	(一) 武蔵野狛江線(松原交 差点)	交差点改良 1箇所	狛江市	■					214	—		
A01-122	道路	一般	東京都	直接	一	都道府 県道	交安	(一) 東村山清瀬線(野火止 小入口交差点)	交差点改良 1箇所	東村山市	■					594	—		

A 基幹事業																			
基幹事業（大）	番号	事業	地域	交付	直接	事業者	種別1	種別2	要素となる事業名 （事業箇所）	事業内容 （延長・面積等）	市区町村名／ 港湾・地区名	事業実施期間（年度）					全体事業費 （百万円）	費用 便益比	個別施設計画 策定状況
		種別	種別	対象	間接							R06	R07	R08	R09	R10			
一体的に実施することにより期待される効果																			
備考																			
道路事業	A01-123	道路	一般	東京都	直接	—	都道府 県道	交安	(一) 麴町竹平線（一番 町）	バリアフリー（修景） 0.7km	千代田区	■					765	—	
	A01-124	道路	一般	東京都	直接	—	都道府 県道	交安	(一) 霞が関渋谷線（赤 坂1）	バリアフリー（修景） 0.5km	港区	■	■	■				500	—
	A01-125	道路	一般	東京都	直接	—	都道府 県道	交安	(一) 上野原八王子線（武分 方町）	視距改良 300m2	八王子市	■	■					200	—
A01-126	道路	一般	東京都	直接	—	都道府 県道	交安	(一) 武蔵野調布線（武蔵 野警察署前）	交差点改良 1箇所	武蔵野市	■						41	—	
A01-127	道路	離島	東京都	直接	—	都道府 県道	交安	(一) 若郷新島港線（新原 ）	路肩改良 1か所	新島村	■	■					25	—	
A01-128	道路	離島	東京都	直接	—	都道府 県道	交安	(一) 御蔵島環状線（御蔵 島村里）	路肩改良 1か所	御蔵島村	■	■					68	—	

A 基幹事業																			
基幹事業（大）	番号	事業	地域	交付	直接	事業者	種別1	種別2	要素となる事業名 （事業箇所）	事業内容 （延長・面積等）	市区町村名／ 港湾・地区名	事業実施期間（年度）					全体事業費 （百万円）	費用 便益比	個別施設計画 策定状況
		種別	種別	対象	間接							R06	R07	R08	R09	R10			
一体的に実施することにより期待される効果																			
備考																			
道路事業	A01-129	道路	一般	東京都	直接	一	都道府 県道	交安	(一)外堀環状線（六本木 六丁目）	バリアフリー（修景） 2.5km	港区	■	■	■	■		800	—	
	A01-130	道路	一般	東京都	直接	一	都道府 県道	交安	(一)川野上川乗線（檜原 村）	防護柵 300m	檜原村	■					32	—	
	A01-131	道路	離島	東京都	直接	一	都道府 県道	交安	(一)青ヶ島循環線（青ヶ 島村内）	防護柵 300m	青ヶ島村	■					19	—	
A01-132	道路	離島	東京都	直接	一	都道府 県道	交安	(一)八丈循環線（八丈町 内）	防護柵 1,000m	八丈町	■					65	—		
A01-133	道路	一般	東京都	直接	一	都道府 県道	交安	(一)立川昭島線（曙町ニ 丁目）	バリアフリー（修景） 0.2km	立川市	■	■				130	—		
A01-134	道路	一般	東京都	直接	一	都道府 県道	交安	(特)赤羽西台線（舟渡交差 点）	交差点改良 1箇所	板橋区	■					748	—		

A 基幹事業																			
基幹事業 (大)	番号	事業	地域	交付	直接	事業者	種別 1	種別 2	要素となる事業名 (事業箇所)	事業内容 (延長・面積等)	市区町村名/ 港湾・地区名	事業実施期間 (年度)					全体事業費 (百万円)	費用 便益比	個別施設計画 策定状況
		種別	種別	対象	間接							R06	R07	R08	R09	R10			
一体的に実施することにより期待される効果																			
備考																			
道路事業	A01-135	道路	一般	東京都	直接	一	都道府 県道	交安	(特)外濠環状線 (港区新 橋 1)	中央帯設置 30m	港区	■	■				12	—	
	A01-136	道路	一般	東京都	直接	一	都道府 県道	交安	(特)四谷角筈線 (四谷中学 校前)	交差点改良 1箇所	新宿区	■	■				160	—	
	A01-137	道路	一般	東京都	直接	一	都道府 県道	交安	(特)本郷赤羽線 (上富士 交差点)	交差点改良 1箇所	文京区	■	■				35	—	
A01-138	道路	一般	東京都	直接	一	都道府 県道	交安	(特)麴町竹平線 (大手門 交差点)	交差点改良 1箇所	千代田区	■	■				3	—		
A01-139	道路	一般	東京都	直接	一	都道府 県道	交安	(特)高輪麻布線 (南麻布 2)	中央帯設置 120m	港区	■	■				4	—		
A01-140	道路	一般	東京都	直接	一	都道府 県道	交安	(特)神田白山線 (上野駅 前)	交差点改良 1箇所	台東区	■	■				60	—		

A 基幹事業																			
基幹事業 (大)	番号	事業	地域	交付	直接	事業者	種別 1	種別 2	要素となる事業名 (事業箇所)	事業内容 (延長・面積等)	市区町村名/ 港湾・地区名	事業実施期間 (年度)					全体事業費 (百万円)	費用 便益比	個別施設計画 策定状況
		種別	種別	対象	間接							R06	R07	R08	R09	R10			
一体的に実施することにより期待される効果																			
備考																			
道路事業	A01-141	道路	一般	東京都	直接	一	都道府 県道	交安	(特) 神田白山線 (上野 7)	歩道設置 0.2km	台東区	■					180	—	
	A01-142	道路	一般	東京都	直接	一	都道府 県道	交安	(特) 麹町竹平線 (墓苑入 口交差点)	中央帯設置50m	千代田区	■	■					18	—
	A01-143	道路	一般	東京都	直接	一	都道府 県道	交安	(特) 外堀環状線 (竜閑橋 交差点)	中央帯設置200m	千代田区	■						18	—
A01-144	道路	一般	東京都	直接	一	都道府 県道	交安	(特) 日比谷芝浦線 (港区 役所前交差点)	交差点改良 1箇所	港区	■						5	—	
A01-145	道路	一般	東京都	直接	一	都道府 県道	交安	(特) 永代葛西橋線 (箱崎 町交差点)	交差点改良 1箇所	中央区	■						2	—	
A01-146	道路	一般	東京都	直接	一	都道府 県道	交安	(特) 霞ヶ関渋谷線 (西麻 布交差点)	交差点改良 1箇所	港区	■	■					5	—	

A 基幹事業																			
基幹事業 (大)	番号	事業	地域	交付	直接	事業者	種別1	種別2	要素となる事業名 (事業箇所)	事業内容 (延長・面積等)	市区町村名/ 港湾・地区名	事業実施期間 (年度)					全体事業費 (百万円)	費用 便益比	個別施設計画 策定状況
		種別	種別	対象	間接							R06	R07	R08	R09	R10			
一体的に実施することにより期待される効果																			
備考																			
道路事業	A01-147	道路	一般	東京都	直接	一	都道府 県道	交安	(特)椎名町上石神井線 (要町2)	バリアフリー 2,000m	豊島区	■					50	—	
	A01-148	街路	一般	東京都	間接	大山町クロス ポイント 周辺地区市 街地再開発 組合	都道府 県道	改築	大山町クロスポイント周 辺地区 (補助26号線)	再開発 A=0.7ha	板橋区	■	■				20,000	1.8	—
	A01-149	街路	一般	東京都	間接	十条駅西口 地区市街地 再開発組合	都道府 県道	改築	十条駅西口地区 (補助73 号線他)	再開発 A=1.7ha	北区	■	■				2,249	1.4	—
	A01-150	街路	一般	東京都	直接	一	S街路	改築	補助第120号線 (鐘ヶ淵)	道路拡幅 0.9km	墨田区	■					9,851		—
	A01-151	道路	一般	東京都	直接	一	国道	改築	(国) 411号 (駒木2期)	現道拡幅 0.7km	青梅市	■	■				1,758		—
	A01-152	道路	一般	東京都	直接	一	都道府 県道	改築	(主) 相模原大蔵町線 (綾部)	現道拡幅 0.4km	町田市	■					1,965	4.92	—

A 基幹事業																				
基幹事業 (大)	番号	事業	地域	交付	直接	事業者	種別 1	種別 2	要素となる事業名 (事業箇所)	事業内容 (延長・面積等)	市区町村名/ 港湾・地区名	事業実施期間 (年度)					全体事業費 (百万円)	費用 便益比	個別施設計画 策定状況	
		種別	種別	対象	間接							R06	R07	R08	R09	R10				
一体的に実施することにより期待される効果																				
備考																				
道路事業	A01-153	道路	一般	東京都	直接	一	都道府 県道	改築	(主) 町田調布線 (真光 寺)	現道拡幅 0.94km	町田市	■	■				2,958		—	
	A01-154	道路	一般	東京都	直接	一	都道府 県道	改築	(主) 町田調布線 (百村)	現道拡幅 0.7km	稲城市	■	■	■	■	■		3,642		—
	A01-155	道路	一般	東京都	直接	一	都道府 県道	改築	(主) 町田調布線 (坂浜)	現道拡幅 0.75km	稲城市	■	■	■	■	■		3,047		—
A01-156	道路	一般	東京都	直接	一	都道府 県道	改築	(主) 奥多摩青梅線 (和 田畑中2期)	現道拡幅 0.6km	青梅市	■	■					1,563		—	
A01-157	道路	一般	東京都	直接	一	都道府 県道	改築	(主) 八王子町田線 (東 浅川3期)	現道拡幅 0.3km	八王子市	■	■	■	■	■		1,154		—	
A01-158	道路	一般	東京都	直接	一	都道府 県道	改築	(主) 八王子町田線 (常 盤町)	現道拡幅 0.7km	町田市	■	■	■	■	■		2,974	11.36	—	

A 基幹事業																			
基幹事業 (大)	番号	事業	地域	交付	直接	事業者	種別 1	種別 2	要素となる事業名 (事業箇所)	事業内容 (延長・面積等)	市区町村名/ 港湾・地区名	事業実施期間 (年度)					全体事業費 (百万円)	費用 便益比	個別施設計画 策定状況
		種別	種別	対象	間接							R06	R07	R08	R09	R10			
一体的に実施することにより期待される効果																			
備考																			
道路事業	A01-159	道路	一般	東京都	直接	一	都道府 県道	改築	(主) 相模原大蔵町線 (野津田)	現道拡幅 0.47km	町田市	■	■	■	■	■	1,803	—	
	A01-160	道路	一般	東京都	直接	一	都道府 県道	改築	(主) 相模原大蔵町線 (野津田2期)	現道拡幅 0.6km	町田市	■	■	■	■	■	1,867	—	
	A01-161	道路	一般	東京都	直接	一	都道府 県道	改築	(主) 大田調布線 (中和泉)	現道拡幅 1.05km	狛江市	■	■				5,963	—	
A01-162	道路	一般	東京都	直接	一	都道府 県道	改築	(主) 奥多摩青梅線 (和田畑中3期)	現道拡幅 0.8km	青梅市	■	■	■	■	■	2,000	—		
A01-163	道路	一般	東京都	直接	一	都道府 県道	改築	(主) 青梅秩父線 (黒沢2丁目)	現道拡幅 0.2km	青梅市	■	■				317	—		
A01-164	道路	一般	東京都	直接	一	都道府 県道	改築	(主) 日本橋芝浦大森線 (若潮橋)	橋梁架替 0.6km	品川区	■	■				4,200	策定済		

A 基幹事業																			
基幹事業 (大)	番号	事業	地域	交付	直接	事業者	種別 1	種別 2	要素となる事業名 (事業箇所)	事業内容 (延長・面積等)	市区町村名/ 港湾・地区名	事業実施期間 (年度)					全体事業費 (百万円)	費用 便益比	個別施設計画 策定状況
		種別	種別	対象	間接							R06	R07	R08	R09	R10			
一体的に実施することにより期待される効果																			
備考																			
道路事業	A01-165	道路	一般	東京都	直接	一	都道府 県道	改築	(主) 日比谷豊洲埠頭東 雲線 (東雲橋)	橋梁架替 0.1km	江東区	■	■	■	■	■	3,800		策定済
	A01-166	道路	一般	東京都	直接	一	都道府 県道	改築	(主) 府中町田線 (小野 路町)	現道拡幅 0.2km	町田	■	■				617		—
	A01-167	道路	一般	東京都	直接	一	都道府 県道	改築	(主) 武蔵村山立川線 (学 園)	現道拡幅 0.4km	武蔵村山	■	■	■			720		—
A01-168	道路	一般	東京都	直接	一	都道府 県道	交安	(主) 立川所沢線 (中島 十番)	歩道設置 1.1km	立川市	■	■	■	■	■	4,992		—	
A01-169	道路	一般	東京都	直接	一	都道府 県道	交安	(主) 八王子五日市線 (檜 原2期)	歩道設置 0.5km	八王子市	■	■	■			1,982		—	
A01-170	道路	一般	東京都	直接	一	都道府 県道	交安	(主) 千代田練馬田無線 (石神井3期)	歩道設置 0.2km	練馬区	■					2,472		—	

A 基幹事業																				
基幹事業（大）	番号	事業	地域	交付	直接	事業者	種別1	種別2	要素となる事業名 （事業箇所）	事業内容 （延長・面積等）	市区町村名／ 港湾・地区名	事業実施期間（年度）					全体事業費 （百万円）	費用 便益比	個別施設計画 策定状況	
		種別	種別	対象	間接							R06	R07	R08	R09	R10				
一体的に実施することにより期待される効果																				
備考																				
道路事業	A01-171	道路	一般	東京都	直接	一	都道府 県道	改築	(一) 稲城読売ランド前 停車場線（矢野口）	現道拡幅 0.55km	稲城市	■	■				2,143		—	
	A01-172	道路	一般	東京都	直接	一	都道府 県道	改築	(一) 上館日野線（南平 ）	現道拡幅 0.4km	日野市	■	■				1,937		—	
	A01-173	道路	一般	東京都	直接	一	都道府 県道	改築	(一) 上館日野線（南平2 期）	現道拡幅 0.5km	日野市	■	■	■	■		1,243		—	
A01-174	道路	一般	東京都	直接	一	都道府 県道	改築	(一) 伊奈福生線（草花 ）	現道拡幅 0.5km	あきる野市	■	■	■	■	■	5,281		—		
A01-175	道路	一般	東京都	直接	一	都道府 県道	改築	(一) 境調布線（境南町 ）	現道拡幅 0.3km	武蔵野	■	■				2,466	8.84	—		
A01-176	道路	一般	東京都	直接	一	都道府 県道	改築	(一) 川崎町田線（成瀬 ）	現道拡幅 0.1km	町田	■	■	■			888		—		

A 基幹事業																			
基幹事業（大）	番号	事業	地域	交付	直接	事業者	種別1	種別2	要素となる事業名 （事業箇所）	事業内容 （延長・面積等）	市区町村名／ 港湾・地区名	事業実施期間（年度）					全体事業費 （百万円）	費用 便益比	個別施設計画 策定状況
		種別	種別	対象	間接							R06	R07	R08	R09	R10			
一体的に実施することにより期待される効果																			
備考																			
道路事業	A01-177	道路	一般	東京都	直接	一	都道府 県道	改築	(一) 稲城読売ランド前 停車場線（矢野口2期）	現道拡幅 0.14km	稲城市	■	■	■			738	—	
	A01-178	道路	一般	東京都	直接	一	都道府 県道	改築	(特) 南砂町吾嬬町線（ 小原橋）	橋梁架替 0.1km	江東区・墨田区	■					560	策定済	
	A01-179	道路	一般	東京都	直接	一	国道	交安	(国)14号線（東小松川交 差点）	交差点改良 1箇所	江戸川区	■					60	—	
	A01-180	道路	一般	東京都	直接	一	国道	交安	(国)14号(菅原橋)	歩道設置 0.5km	江戸川区	■					2,390	—	
	A01-181	道路	一般	東京都	直接	一	国道	交安	(国)411号(青梅市友田1～ 長淵4)	歩道設置 2.4km	青梅市	■					1,700	—	
	A01-182	道路	一般	東京都	直接	一	国道	交安	(国)411号(長淵4～6)	歩道設置 0.4km	青梅市	■					1,229	—	
	A01-183	道路	一般	東京都	直接	一	国道	交安	(国)411号(友田一丁目)	視距改良 1か所	青梅市	■	■				24	—	

A 基幹事業																			
基幹事業（大）	番号	事業	地域	交付	直接	事業者	種別1	種別2	要素となる事業名 （事業箇所）	事業内容 （延長・面積等）	市区町村名／ 港湾・地区名	事業実施期間（年度）					全体事業費 （百万円）	費用 便益比	個別施設計画 策定状況
		種別	種別	対象	間接							R06	R07	R08	R09	R10			
一体的に実施することにより期待される効果																			
備考																			
道路事業	A01-184	道路	一般	東京都	直接	一	都道府 県道	交安	(主)府中清瀬線(前原交番 前交差点)	交差点改良 1箇所	小金井市	■	■				440	—	
	A01-185	道路	一般	東京都	直接	一	都道府 県道	交安	(主)保谷志木線(栄町二 丁目)	交差点改良 1箇所	西東京市	■					800	—	
	A01-186	道路	一般	東京都	直接	一	都道府 県道	交安	(主)所沢府中線(府中刑務 所角交差点)	交差点改良 1箇所	府中市	■					800	—	
A01-187	道路	一般	東京都	直接	一	都道府 県道	交安	(主)飯田橋石神井新座線 (石神井小学校前交差点)	交差点改良 1箇所	練馬区	■					500	—		
A01-188	道路	一般	東京都	直接	一	都道府 県道	交安	(主)練馬川口線(土支田3)	歩道設置 0.4km	練馬区	■					1,105	—		
A01-189	道路	一般	東京都	直接	一	都道府 県道	交安	(主)立川青梅線(羽加美)	歩道設置 0.3km	羽村市	■	■				74	—		

A 基幹事業																				
基幹事業 (大)	番号	事業	地域	交付	直接	事業者	種別 1	種別 2	要素となる事業名 (事業箇所)	事業内容 (延長・面積等)	市区町村名/ 港湾・地区名	事業実施期間 (年度)					全体事業費 (百万円)	費用 便益比	個別施設計画 策定状況	
		種別	種別	対象	間接							R06	R07	R08	R09	R10				
一体的に実施することにより期待される効果																				
備考																				
道路事業	A01-190	道路	一般	東京都	直接	一	都道府 県道	交安	(主)青梅あきる野線(三内)	歩道設置 1.7km	あきる野市・日 の出町	■	■				427		—	
	A01-191	道路	一般	東京都	直接	一	都道府 県道	交安	(主)奥多摩青梅線(青梅市 梅郷4)	歩道設置 0.7km	青梅市	■	■					250		—
	A01-192	道路	一般	東京都	直接	一	都道府 県道	交安	(主)八王子町田線(木曾)	歩道設置 0.3km	町田市	■						670		—
A01-193	道路	一般	東京都	直接	一	都道府 県道	交安	(主)町田調布線(稲城市坂 浜)	歩道設置 0.6km	稲城市	■						220		—	
A01-194	道路	一般	東京都	直接	一	都道府 県道	交安	(主)府中町田線(大蔵交差 点)	歩道設置 0.2km	町田市	■						360		—	
A01-195	道路	一般	東京都	直接	一	都道府 県道	交安	(主)八王子あきる野線(八 王子市檜原町)	歩道設置 0.3km	八王子市	■						200		—	

A 基幹事業																			
基幹事業 (大)	番号	事業	地域	交付	直接	事業者	種別 1	種別 2	要素となる事業名 (事業箇所)	事業内容 (延長・面積等)	市区町村名/ 港湾・地区名	事業実施期間 (年度)					全体事業費 (百万円)	費用 便益比	個別施設計画 策定状況
		種別	種別	対象	間接							R06	R07	R08	R09	R10			
一体的に実施することにより期待される効果																			
備考																			
道路事業	A01-196	道路	一般	東京都	直接	一	都道府 県道	交安	(主)東京所沢線(青葉町1)	歩道設置 1.8km	東村山市	■	■				293	—	
	A01-197	道路	一般	東京都	直接	一	都道府 県道	交安	(主)東京所沢線(南町1)	歩道設置 1.7km	東久留米市	■					1,867	—	
	A01-198	道路	一般	東京都	直接	一	都道府 県道	交安	(主)杉並あきる野線(回田)	歩道設置 0.7km	小平市	■					1,838	—	
A01-199	道路	一般	東京都	直接	一	都道府 県道	交安	(主)杉並あきる野線(一番 町)	歩道設置 0.5km	立川市	■					536	—		
A01-200	道路	一般	東京都	直接	一	都道府 県道	交安	(主)杉並あきる野線(あき る野市二宮)	歩道設置 0.6km	あきる野市	■	■				434	—		
A01-201	道路	一般	東京都	直接	一	都道府 県道	交安	(主)飯田橋石神井新座線 (馬場下町)	歩道設置 0.4km	新宿	■	■				167	—		

A 基幹事業																			
基幹事業 (大)	番号	事業	地域	交付	直接	事業者	種別 1	種別 2	要素となる事業名 (事業箇所)	事業内容 (延長・面積等)	市区町村名/ 港湾・地区名	事業実施期間 (年度)					全体事業費 (百万円)	費用 便益比	個別施設計画 策定状況
		種別	種別	対象	間接							R06	R07	R08	R09	R10			
一体的に実施することにより期待される効果																			
備考																			
道路事業	A01-202	道路	一般	東京都	直接	一	都道府 県道	交安	(主)東京所沢線 (下里)	歩道設置 0.8km	東久留米市	■	■				1,644	—	
	A01-203	道路	一般	東京都	直接	一	都道府 県道	交安	(主)奥多摩青梅線(青梅市 御岳2)	歩道設置 0.2km	青梅市	■	■				265	—	
	A01-204	道路	一般	東京都	直接	一	都道府 県道	交安	(主)世田谷町田線(玉 川学園)	歩道設置 1.5km	町田市	■	■				2,169	—	
	A01-205	道路	一般	東京都	直接	一	都道府 県道	交安	(主)山田宮の前線(美山)	歩道設置 1.1km	八王子市	■					365	—	
	A01-206	道路	一般	東京都	直接	一	都道府 県道	交安	(主)東京所沢線(西新宿地 区地下歩道整備)	地下歩行者専用道 1箇所	新宿区	■	■				255	—	
	A01-207	道路	一般	東京都	直接	一	都道府 県道	交安	(主)新宿青梅線(かたくり の湯入口交差点)	交差点改良 1箇所	武蔵村山市	■	■				2,334	—	

A 基幹事業																			
基幹事業 (大)	番号	事業	地域	交付	直接	事業者	種別1	種別2	要素となる事業名 (事業箇所)	事業内容 (延長・面積等)	市区町村名/ 港湾・地区名	事業実施期間 (年度)					全体事業費 (百万円)	費用 便益比	個別施設計画 策定状況
		種別	種別	対象	間接							R06	R07	R08	R09	R10			
一体的に実施することにより期待される効果																			
備考																			
道路事業	A01-208	道路	一般	東京都	直接	一	都道府 県道	交安	(主)杉並あきる野線(武蔵 野中央交差点)	交差点改良 1箇所	武蔵野市	■					3,341	—	
	A01-209	道路	一般	東京都	直接	一	都道府 県道	交安	(主)町田調布線(坂浜交差 点)	交差点改良 1箇所	稲城市	■					1,180	—	
	A01-210	道路	一般	東京都	直接	一	都道府 県道	交安	(主)瑞穂富岡線(七日 市場交差点)	交差点改良 1箇所	青梅市	■	■				459	—	
A01-211	道路	一般	中央区	直接	一	区道	交安	(1)特別区道中日第164号 線(日本橋大伝馬町17)	歩道段差改善 280m	中央区	■					19	—		
A01-212	街路	一般	新宿区	間接		西新宿三丁 目西地区市 街地再開発 組合	区道	改築	西新宿三丁目西地区	再開発 A=4.6ha	新宿区	■	■	■	■	■	900	1.7	—
A01-213	道路	一般	新宿区	直接	一		区道	交安	新宿清掃事務所脇	自転車通行空間 750m	新宿区	■					2	—	

A 基幹事業																			
基幹事業 (大)	番号	事業	地域	交付	直接	事業者	種別 1	種別 2	要素となる事業名 (事業箇所)	事業内容 (延長・面積等)	市区町村名/ 港湾・地区名	事業実施期間 (年度)					全体事業費 (百万円)	費用 便益比	個別施設計画 策定状況
		種別	種別	対象	間接							R06	R07	R08	R09	R10			
一体的に実施することにより期待される効果																			
備考																			
道路事業	A01-214	道路	一般	新宿区	直接	一	区道	交安	箱根山通り	自転車通行空間 1000m	新宿区	■					2	—	
	A01-215	道路	一般	新宿区	直接	一	区道	交安	特別区道33-490 ほか	自転車通行空間 600m	新宿区	■					3	—	
	A01-216	道路	一般	文京区	直接	一	区道	交安	特別区道文第895号外	自転車通行空間	文京区	■					2	—	
	A01-217	道路	一般	台東区	直接	一	区道	交安	特別区道台第39号	歩道段差改善 420m	台東区	■					23	—	
	A01-218	道路	一般	台東区	直接	一	区道	交安	特別区道台第68号	歩道段差改善 440m	台東区	■					24	—	
	A01-219	道路	一般	台東区	直接	一	区道	交安	特別区道台・文第3号	歩道段差改善 180m	台東区	■					9	—	
	A01-220	道路	一般	台東区	直接	一	区道	交安	特別区道台第23号	歩道段差改善 260m	台東区	■	■				26	—	
	A01-221	道路	一般	台東区	直接	一	区道	交安	特別区道台第9号	歩道段差改善 280m	台東区	■					14	—	
	A01-222	道路	一般	墨田区	直接	一	区道	交安	特別区道墨106号路線	自転車専用通行帯 550m	墨田区	■					3	—	

A 基幹事業																			
基幹事業 (大)	番号	事業	地域	交付	直接	事業者	種別1	種別2	要素となる事業名 (事業箇所)	事業内容 (延長・面積等)	市区町村名/ 港湾・地区名	事業実施期間 (年度)					全体事業費 (百万円)	費用 便益比	個別施設計画 策定状況
		種別	種別	対象	間接							R06	R07	R08	R09	R10			
一体的に実施することにより期待される効果																			
備考																			
道路事業	A01-223	道路	一般	江東区	直接	一	区道	交安	(他)特別区道江494号線(北砂7)	歩道設置 500m	江東区	■	■					22	—
	A01-224	道路	一般	品川区	直接	一	区道	交安	(他)特別区道準幹線29号線ほか	歩道段差改善 280m	品川区	■						28	—
	A01-225	道路	一般	目黒区	直接	一	区道	交安	(他)特別区道C72号線ほか(五本木1)	路側帯カラー舗装 700m	目黒区	■						3	—
A01-226	道路	一般	目黒区	直接	一	区道	交安	特別区道二級幹線五号線(大橋1)	歩道設置 320m	目黒区	■						64	—	
A01-227	道路	一般	目黒区	直接	一	区道	交安	(2)特別区道D64号線他(鷹番2)	歩車共存道路 190m	目黒区	■	■					124	—	
A01-228	道路	一般	目黒区	直接	一	区道	交安	特別区道二級幹線五号線(大橋2)	歩道拡幅 330m	目黒区	■						72	—	

A 基幹事業																			
基幹事業（大）	番号	事業	地域	交付	直接	事業者	種別1	種別2	要素となる事業名 （事業箇所）	事業内容 （延長・面積等）	市区町村名／ 港湾・地区名	事業実施期間（年度）					全体事業費 （百万円）	費用 便益比	個別施設計画 策定状況
		種別	種別	対象	間接							R06	R07	R08	R09	R10			
一体的に実施することにより期待される効果																			
備考																			
道路事業	A01-229	道路	一般	目黒区	直接	一	区道	交安	(他) 特別区道B28号線（青葉台1）	歩道段差改善 706m	目黒区	■					6	—	
	A01-230	道路	一般	世田谷区	直接	一	区道	交安	(他) 特別区道32-B004号線（主要生活道路232号線第II）	歩道設置 282m	世田谷区	■					564	—	
	A01-231	道路	一般	世田谷区	直接	一	区道	交安	(他) 主要生活道路232号線（深沢8）	歩道設置 282m	世田谷区	■	■				564	—	
	A01-232	道路	一般	世田谷区	直接	一	区道	交安	(他) 区道44-205号線（六所II期）	歩道設置 646m	世田谷区	■	■				1,119	—	
	A01-233	道路	一般	世田谷区	直接	一	区道	交安	(他) 特別区道第33-C091号（奥沢3）	歩道設置 162m	世田谷区	■	■	■	■		341	—	
	A01-234	道路	一般	世田谷区	直接	一	区道	交安	(他) 特別区道42-C232号線（主要生活道路122号線六所神社前通り第I期）	歩道設置 654m	世田谷区	■	■	■	■		2,778	—	

A 基幹事業																			
基幹事業 (大)	番号	事業	地域	交付	直接	事業者	種別 1	種別 2	要素となる事業名 (事業箇所)	事業内容 (延長・面積等)	市区町村名/ 港湾・地区名	事業実施期間 (年度)					全体事業費 (百万円)	費用 便益比	個別施設計画 策定状況
		種別	種別	対象	間接		R06	R07				R08	R09	R10					
一体的に実施することにより期待される効果																			
備考																			
道路事業	A01-235	街路	一般	渋谷区	直接	一	S街路	改築	補助第18号線	現道拡幅 0.47km	渋谷区	■	■	■	■	■	10,751	—	
	A01-236	道路	一般	杉並区	直接	一	区道	交安	(他) 特別区道第1904号 路線ほか (西荻南3)	道路標識 8箇所	杉並区	■					2	—	
	A01-237	街路	一般	杉並区	直接	一	S街路	改築	杉並区画街路第3号線	駅前広場等 A=0.47ha	杉並区	■	■	■	■	■	2,515	—	
	A01-238	道路	一般	杉並区	直接	一	区道	交安	(他) 特別区道第2128号 路線ほか (浜田山2)	自転車通行帯 3,460m	杉並区	■					13	—	
	A01-239	道路	一般	杉並区	直接	一	区道	交安	(他) 特別区道第2103-1 号路線ほか (西荻南3)	歩車共存道路 2,460m	杉並区	■					9	—	
	A01-240	街路	一般	豊島区	直接	一	S街路	改築	補助第174号線 (西巣鴨橋)	橋梁整備 0.2 k m	豊島区	■	■	■	■	■	3,034	—	
	A01-241	道路	一般	豊島区	直接	一	区道	交安	特別区道12-680	点字ブロック設置 200m	豊島区	■					57	—	

A 基幹事業																					
基幹事業（大）	番号	事業種別	地域種別	交付対象	直接間接	事業者	種別1	種別2	要素となる事業名 （事業箇所）	事業内容 （延長・面積等）	市区町村名／ 港湾・地区名	事業実施期間（年度）					全体事業費 （百万円）	費用 便益比	個別施設計画 策定状況		
												R06	R07	R08	R09	R10					
		一体的に実施することにより期待される効果																			
		備考																			
道路事業	A01-242	道路	一般	豊島区	直接	—		区道	交安	特別区道42-80	点字ブロック設置 280m	豊島区	■					57		—	
	A01-243	道路	一般	北区	直接	—		区道	交安	特別区道北1924号線外	自転車通行空間 5200m	北区	■					41		—	
	A01-244	街路	一般	北区	間接	十条駅西口 地区市街地 再開発組合		区道	改築	十条駅西口地区（駅前広 場他）	再開発 A=1.7ha	北区	■	■				7,512	1.4	—	
	A01-245	道路	一般	板橋区	直接	—		区道	交安	特別区道第2280号線	自転車通行空間 290m	板橋区	■					1		—	
	A01-246	道路	一般	板橋区	直接	—		区道	交安	特別区道第1895号線	自転車通行空間 2442m	板橋区	■					9		—	
A01-247	道路	一般	板橋区	直接	—		区道	交安	特別区道第1954号線	自転車通行空間 2740m	板橋区	■					11		—		
A01-248	道路	一般	板橋区	直接	—		区道	交安	特別区道第2489号線	自転車通行空間 2722m	板橋区	■					12		—		
A01-249	道路	一般	板橋区	直接	—		区道	交安	特別区道第2106号線	自転車通行空間 2420m	板橋区	■					8		—		

A 基幹事業																			
基幹事業 (大)	番号	事業	地域	交付	直接	事業者	種別 1	種別 2	要素となる事業名 (事業箇所)	事業内容 (延長・面積等)	市区町村名/ 港湾・地区名	事業実施期間 (年度)					全体事業費 (百万円)	費用 便益比	個別施設計画 策定状況
		種別	種別	対象	間接		R06	R07				R08	R09	R10					
		一体的に実施することにより期待される効果 備考																	
道路事業	A01-250	道路	一般	板橋区	直接	一	区道	交安	特別区道第2113号線	自転車通行空間 4066m	板橋区	■					15	—	
	A01-251	道路	一般	板橋区	直接	一	区道	交安	特別区道第2550号線	自転車通行空間 322m	板橋区	■					2	—	
	A01-252	道路	一般	練馬区	直接	一	区道	交安	(他)練馬主要区道32号線 (谷原5)	歩道設置 93m	練馬区	■	■	■			5	—	
	A01-253	街路	一般	練馬区	直接	一	S街路	改築	補助第135号線 (補助第156号線交差部)	現道拡幅 0.17 k m	練馬区	■	■	■	■		298	—	
	A01-254	街路	一般	練馬区	直接	一	S街路	改築	補助第135号線 (補助第230号線付近)	現道拡幅 0.46 k m	練馬区	■	■	■	■	■	1,637	—	
A01-255	街路	一般	練馬区	間接		石神井公園 駅南口西地 区市街地再 開発組合	区道	改築	石神井公園駅南口西地区	再開発 A=0.6ha	練馬区	■	■	■	■	■	3,192	1.1	—

A 基幹事業																				
基幹事業 (大)	番号	事業	地域	交付	直接	事業者	種別1	種別2	要素となる事業名	事業内容	市区町村名／	事業実施期間 (年度)					全体事業費	費用	個別施設計画	
		種別	種別	対象	間接		種別1	種別2	(事業箇所)	(延長・面積等)	港湾・地区名	R06	R07	R08	R09	R10	(百万円)	便益比		策定状況
一体的に実施することにより期待される効果																				
備考																				
道路事業	A01-256	道路	一般	足立区	直接	一	区道	改築	(他) 特別区道舎人506号線 (一本橋)	橋梁架替 0.1km	足立区	■					534		策定済	
	A01-257	道路	一般	足立区	直接	一	区道	改築	(他) 特別区道五反野466号線 (五兵衛橋)	橋梁架替 0.1km	足立区	■	■	■	■		1,173		策定済	
	A01-258	道路	一般	足立区	直接	一	区道	交安	特別区道花畑362号線	バリアフリー 400m	足立区	■					9		—	
	A01-259	街路	一般	葛飾区	間接		市街地再開	区道	改築	立石駅北口地区	再開発 A=2.2ha	葛飾区	■	■	■	■	■	15,260	1.1	—
	A01-260	道路	一般	葛飾区	直接	一	区道	交安	(他) 特別区道第342号(西亀有4)	歩道段差改善	葛飾区	■	■				19		—	
	A01-261	道路	一般	江戸川区	直接	一	区道	交安	(他) 特別区道A-0062号線 ほか(松本2ほか)	自転車通行帯 11,040m	江戸川区	■					54		—	

A 基幹事業																			
基幹事業 (大)	番号	事業	地域	交付	直接	事業者	種別 1	種別 2	要素となる事業名 (事業箇所)	事業内容 (延長・面積等)	市区町村名/ 港湾・地区名	事業実施期間 (年度)					全体事業費 (百万円)	費用 便益比	個別施設計画 策定状況
		種別	種別	対象	間接							R06	R07	R08	R09	R10			
一体的に実施することにより期待される効果																			
備考																			
道路事業	A01-262	街路	一般	江戸川区	間接	J R 小岩駅 北口地区市 街地再開発 組合	区道	改築	JR小岩駅北口地区	再開発 A=2.0ha	江戸川区	■	■	■	■	■	19,305	1.2	—
	A01-263	街路	一般	江戸川区	間接	南小岩六丁 目地区市街 地再開発組 合	区道	改築	南小岩六丁目地区	道路新築	江戸川区	■	■	■			951	1	—
	A01-264	街路	一般	江戸川区	直接	—	S街路	改築	区画街路第28号線	現道拡幅 0.2km	江戸川区	■	■	■			1,313		—
	A01-265	街路	一般	江戸川区	直接	—	S街路	改築	補助第285号線 (南小岩八 丁目)	現道拡幅 0.2 k m	江戸川区	■	■	■	■	■	3,448		—
	A01-266	街路	一般	江戸川区	直接	—	S街路	改築	補助第284号・288号線 (中央)	現道拡幅 0.7km	江戸川区	■	■	■			287		—
	A01-267	街路	一般	八王子市	直接	—	S街路	改築	御陵甲の原線	現道拡幅 0.2 k m	八王子市	■	■	■	■	■	3,217		—

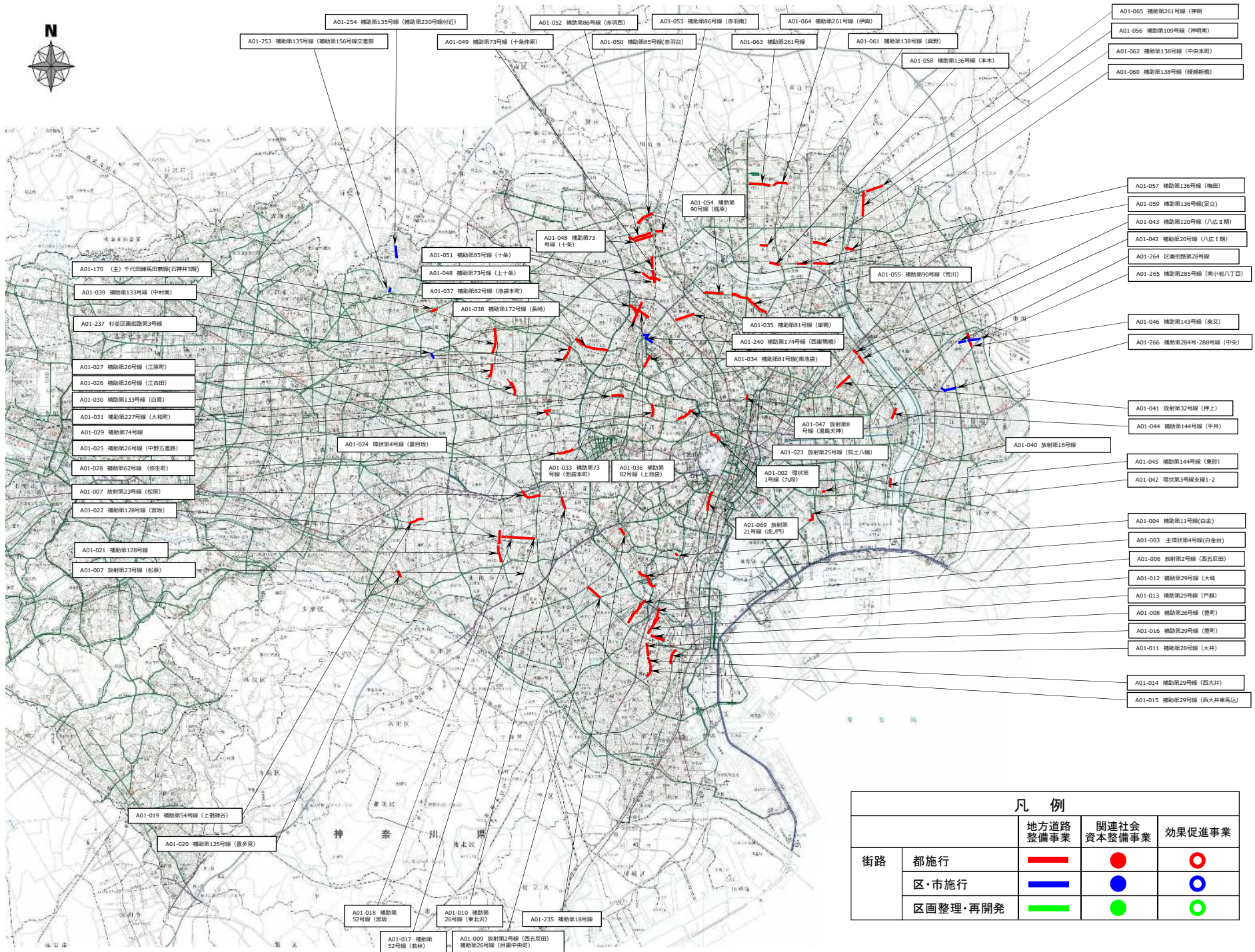
A 基幹事業																			
基幹事業 (大)	番号	事業	地域	交付	直接	事業者	種別 1	種別 2	要素となる事業名 (事業箇所)	事業内容 (延長・面積等)	市区町村名/ 港湾・地区名	事業実施期間 (年度)					全体事業費 (百万円)	費用 便益比	個別施設計画 策定状況
		種別	種別	対象	間接		R06	R07				R08	R09	R10					
一体的に実施することにより期待される効果																			
備考																			
道路事業	A01-268	街路	一般	八王子市	直接	一	S街路	改築	左入美山線 (八王子3・3 ・74号)	道路新設 0.9 km	八王子市	■	■	■	■	■	5,400	—	
	A01-269	街路	一般	青梅市	直接	一	S街路	改築	根ヶ布長淵線	道路拡幅 0.1km	青梅市	■	■	■	■	■	194	—	
	A01-270	道路	一般	調布市	直接	一	市町村 道	交安	主要市道12号線	自転車通行空間 350m	調布市	■					5	—	
	A01-271	街路	一般	調布市	直接	一	S街路	改築	入間蛇久保線 (調布3・4 ・9号)	現道拡幅 0.6 km	調布市	■	■	■	■	■	2,155	—	
	A01-272	街路	一般	町田市	直接	一	S街路	改築	鶴川駅北口線 (交通広場)	駅前広場 8,200㎡	町田市	■	■	■	■		298	—	
	A01-273	街路	一般	町田市	直接	一	S街路	改築	鶴川駅南北自由通路線	自由通路整備 L=約120m	町田市	■	■	■	■		2,607	—	
	A01-274	街路	一般	小平市	間接		小川駅西口 地区市街地 再開発組合	市町村 道	改築	小川駅西口地区	再開発 A=1.2ha	小平市	■	■	■	■	■	1,701	1.4

A 基幹事業																			
基幹事業 (大)	番号	事業	地域	交付	直接	事業者	種別 1	種別 2	要素となる事業名 (事業箇所)	事業内容 (延長・面積等)	市区町村名/ 港湾・地区名	事業実施期間 (年度)					全体事業費 (百万円)	費用 便益比	個別施設計画 策定状況
		種別	種別	対象	間接							R06	R07	R08	R09	R10			
一体的に実施することにより期待される効果																			
備考																			
道路事業	A01-275	街路	一般	狛江市	直接	一	S街路	改築	和泉多摩川藤塚線 (岩戸 北区間)	現道拡幅 0.5km	狛江市	■	■	■			5,210	—	
道路事業	A01-276	街路	一般	狛江市	直接	一	S街路	改築	和泉多摩川藤塚線 (電中 研前)	現道拡幅 0.3km	狛江市	■	■	■			1,834	—	
道路事業	A01-277	街路	一般	東大和市	直接	一	S街路	改築	桜街道線 (立川3・4・17)	現道拡幅 0.6 k m	東大和市	■	■	■	■	■	177	—	
											小計						1,040,164		
											合計						1,040,164		

交付金の執行状況

(単位：百万円)

	R06				
配分額 (a)	0				
計画別流用増△減額 (b)	0				
交付額 (c=a+b)	0				
前年度からの繰越額 (d)	0				
支払済額 (e)	0				
翌年度繰越額 (f)	0				
うち未契約繰越額 (g)	0				
不用額 (h = c+d-e-f)	0				
未契約繰越率+不用率 (i = (g+h)/(c+d))%	0				
未契約繰越率+不用率が10%を超えている場合その理由					

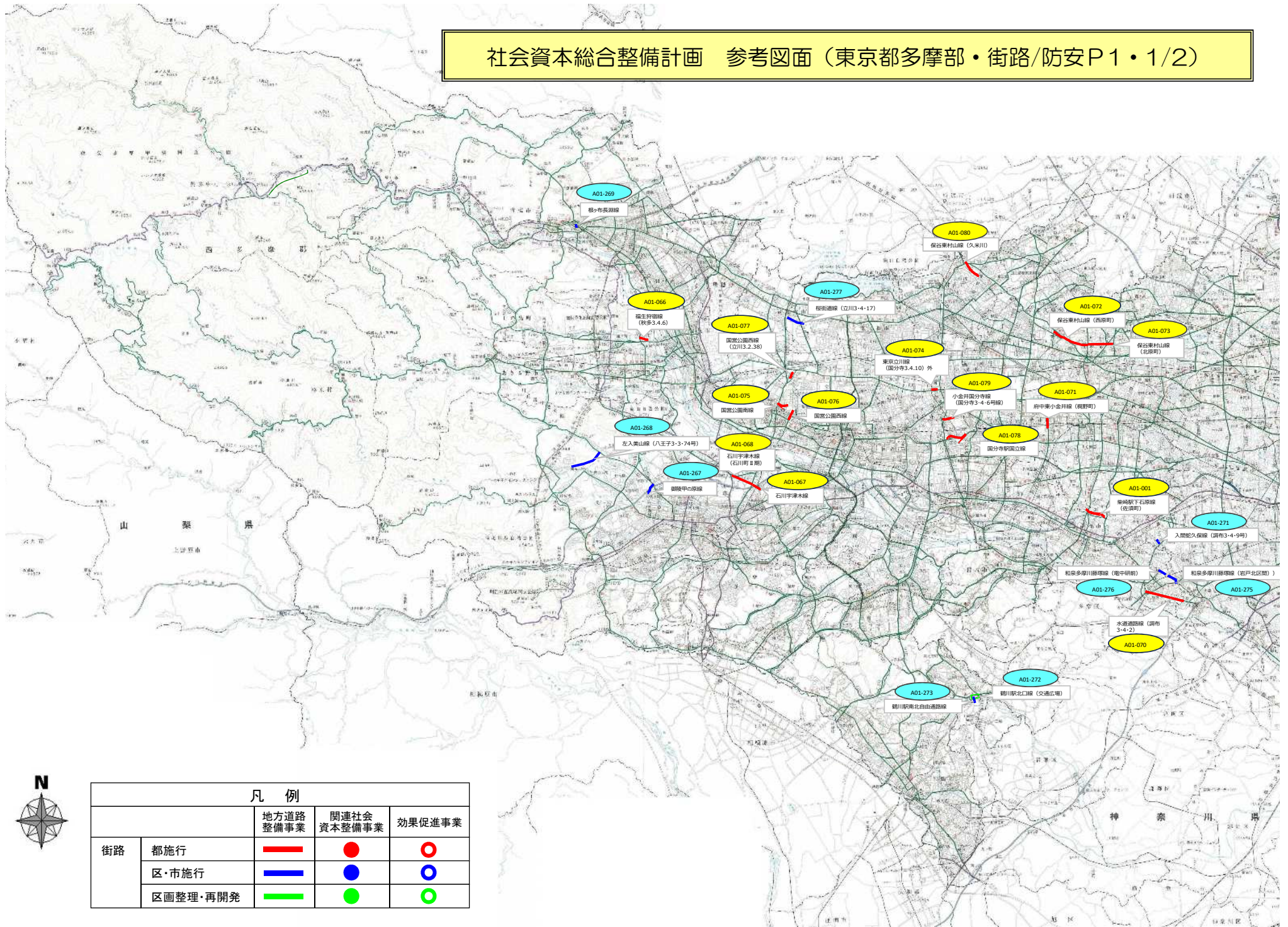


社会資本総合整備計画 参考図面（東京都区部・街路/防安P1・1/2）

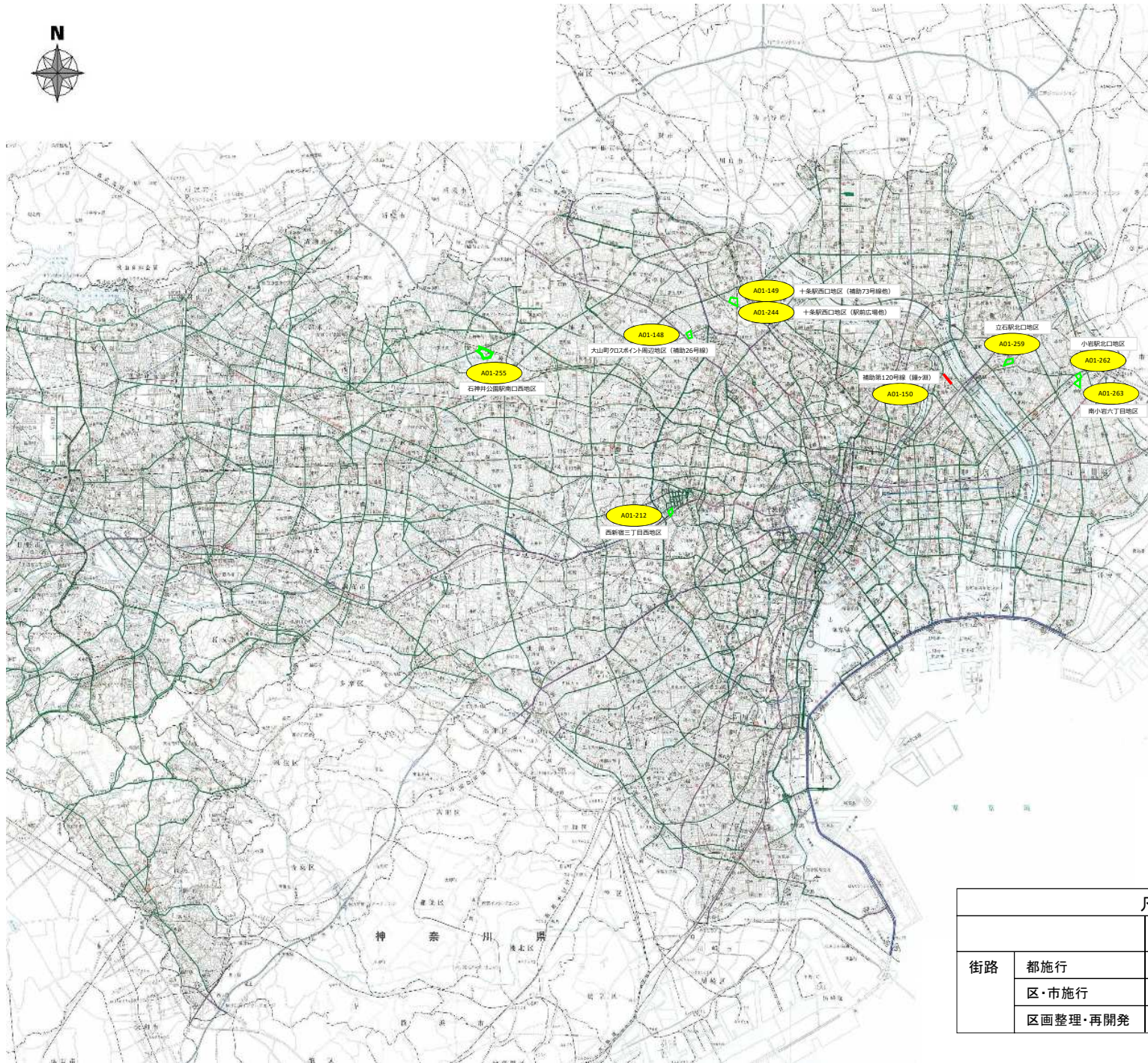
凡例

		地方道路整備事業	関連社会資本整備事業	効果促進事業
街路	都施行	—	●	○
	区・市施行	—	●	○
	区画整理・再開発	—	●	○

社会資本総合整備計画 参考図面（東京都多摩部・街路/防安P1・1/2）

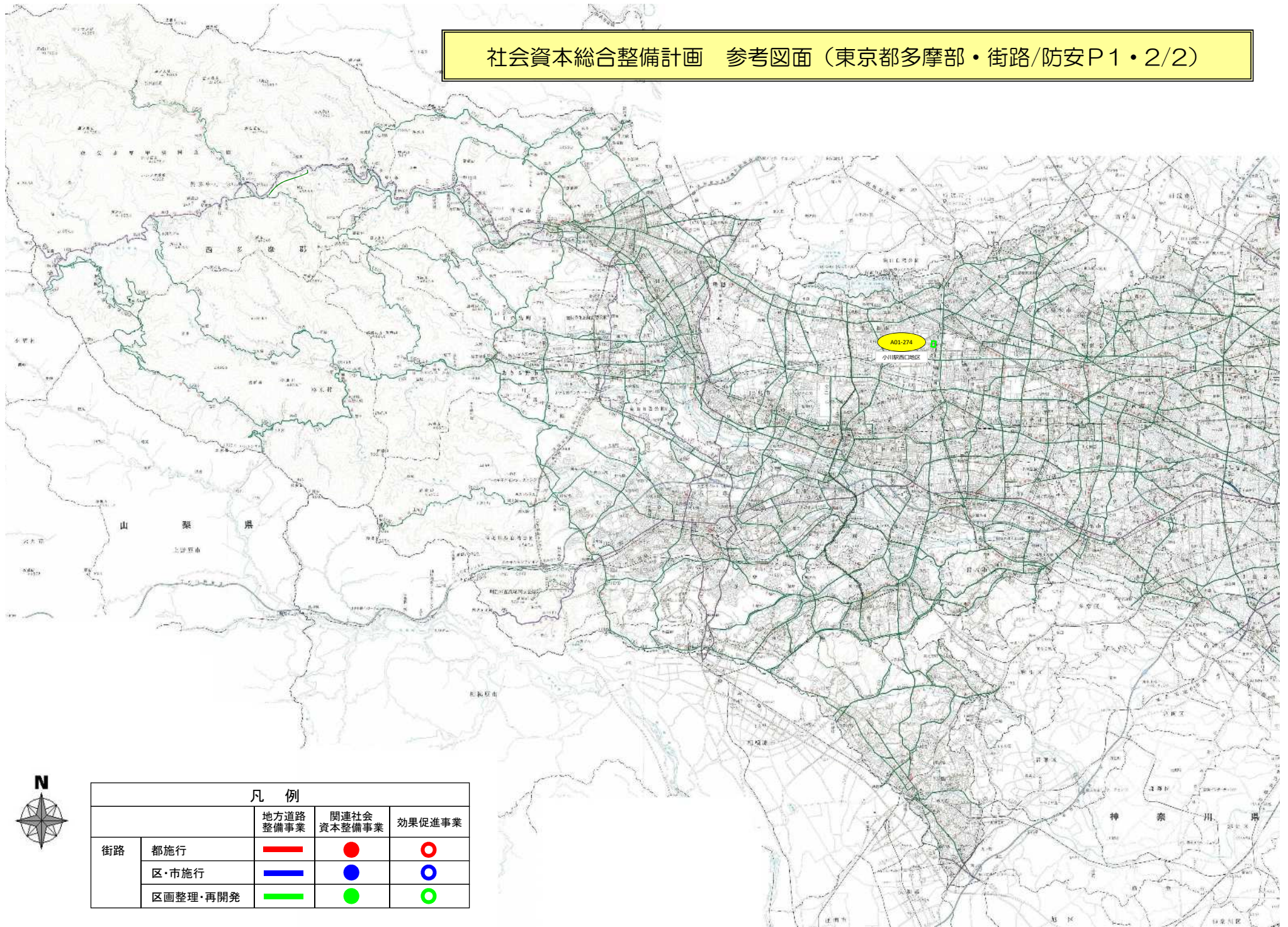


凡例		地方道路整備事業	関連社会資本整備事業	効果促進事業
街路	都施行	—	●	○
	区・市施行	—	●	○
	区画整理・再開発	—	●	○

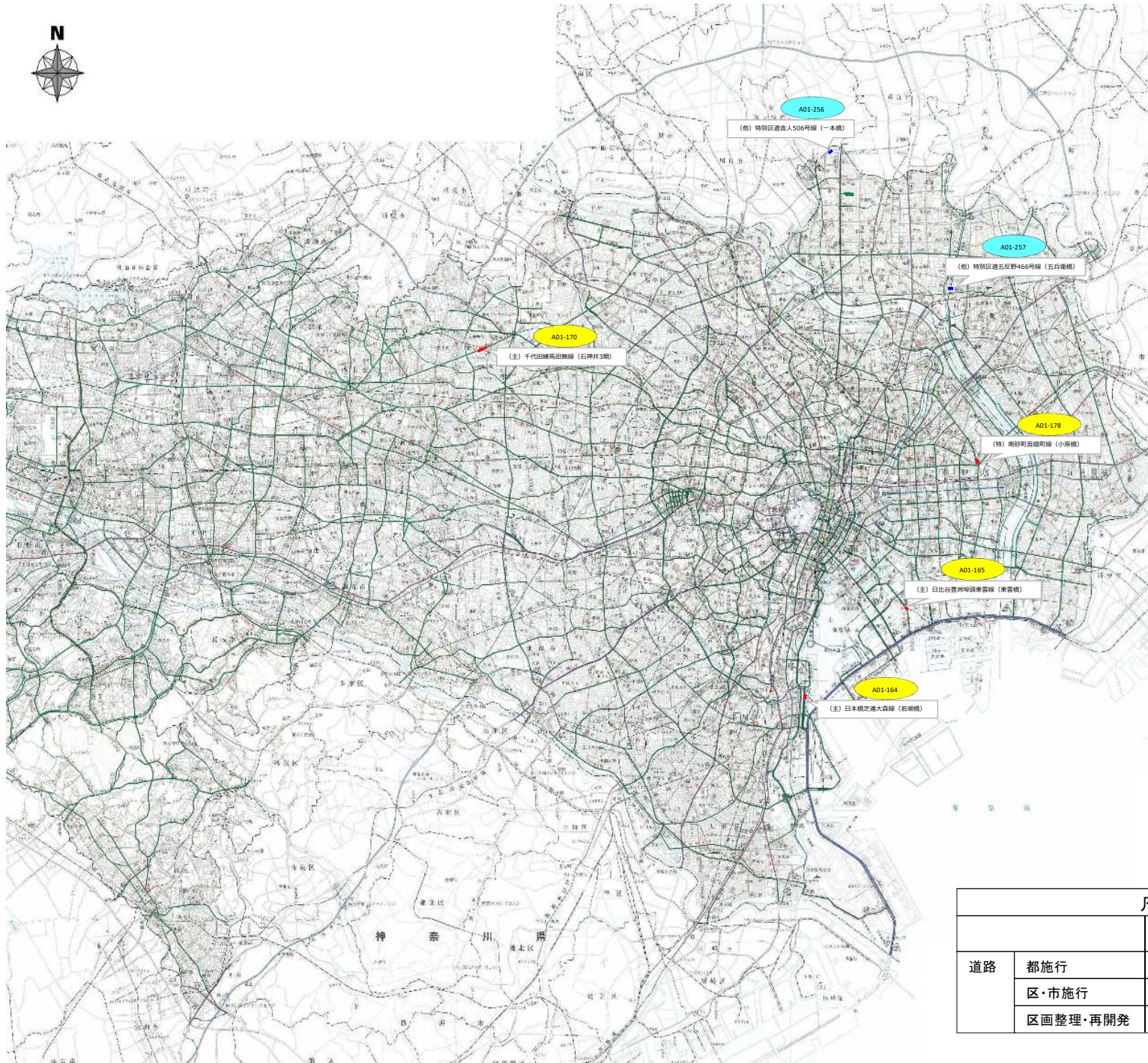


		凡 例		
		地方道路 整備事業	関連社会 資本整備事業	効果促進事業
街路	都施行	—	●	○
	区・市施行	—	●	○
	区画整理・再開発	—	●	○

社会資本総合整備計画 参考図面（東京都多摩部・街路/防安P1・2/2）

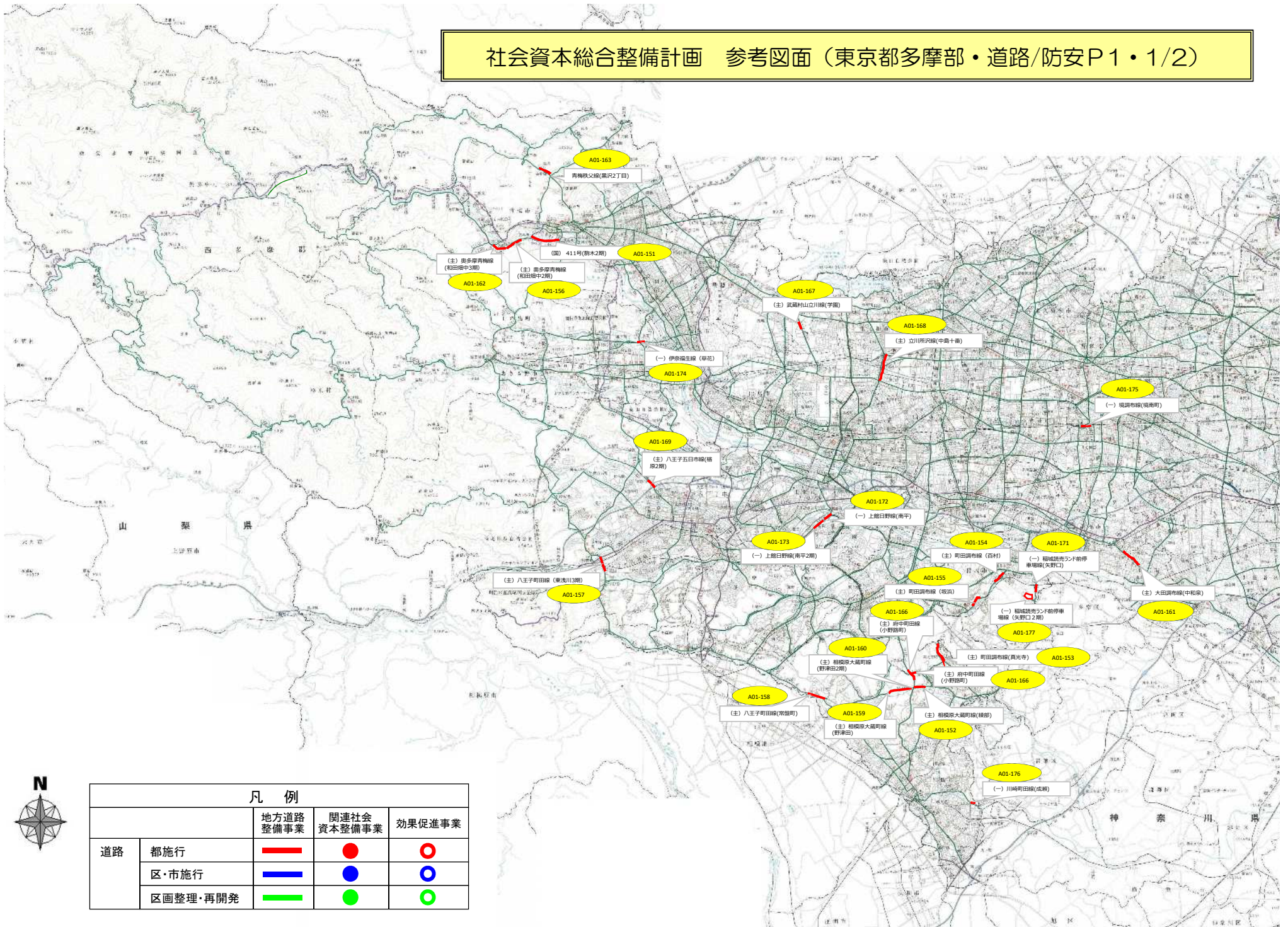


凡 例		地方道路 整備事業	関連社会 資本整備事業	効果促進事業
街路	都施行	—	●	○
	区・市施行	—	●	○
	区画整理・再開発	—	●	○

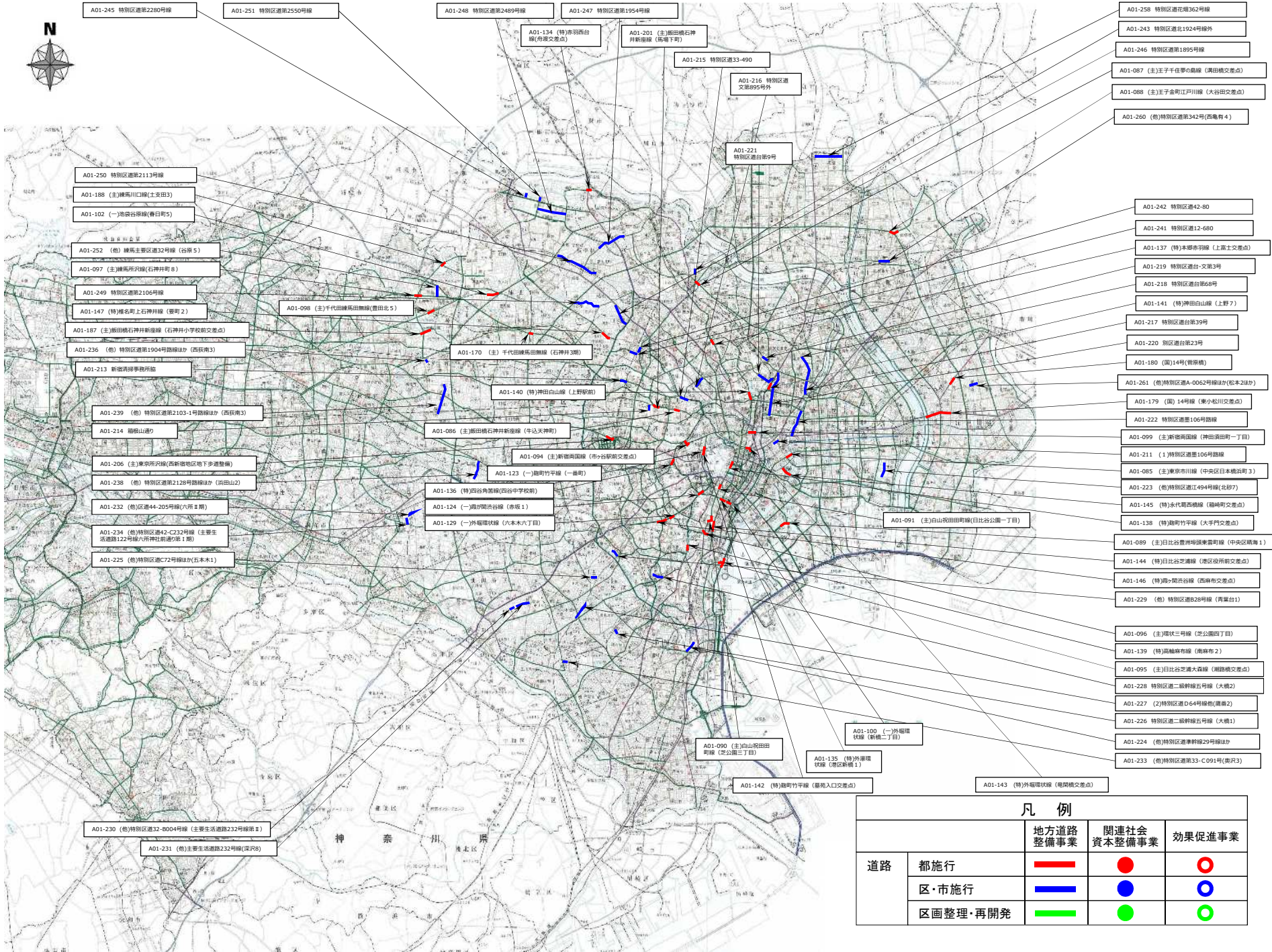


		凡 例		
		地方道路 整備事業	関連社会 資本整備事業	効果促進事業
道路	都施行	—	●	○
	区・市施行	—	●	○
	区画整理・再開発	—	●	○

社会資本総合整備計画 参考図面（東京都多摩部・道路/防安P1・1/2）



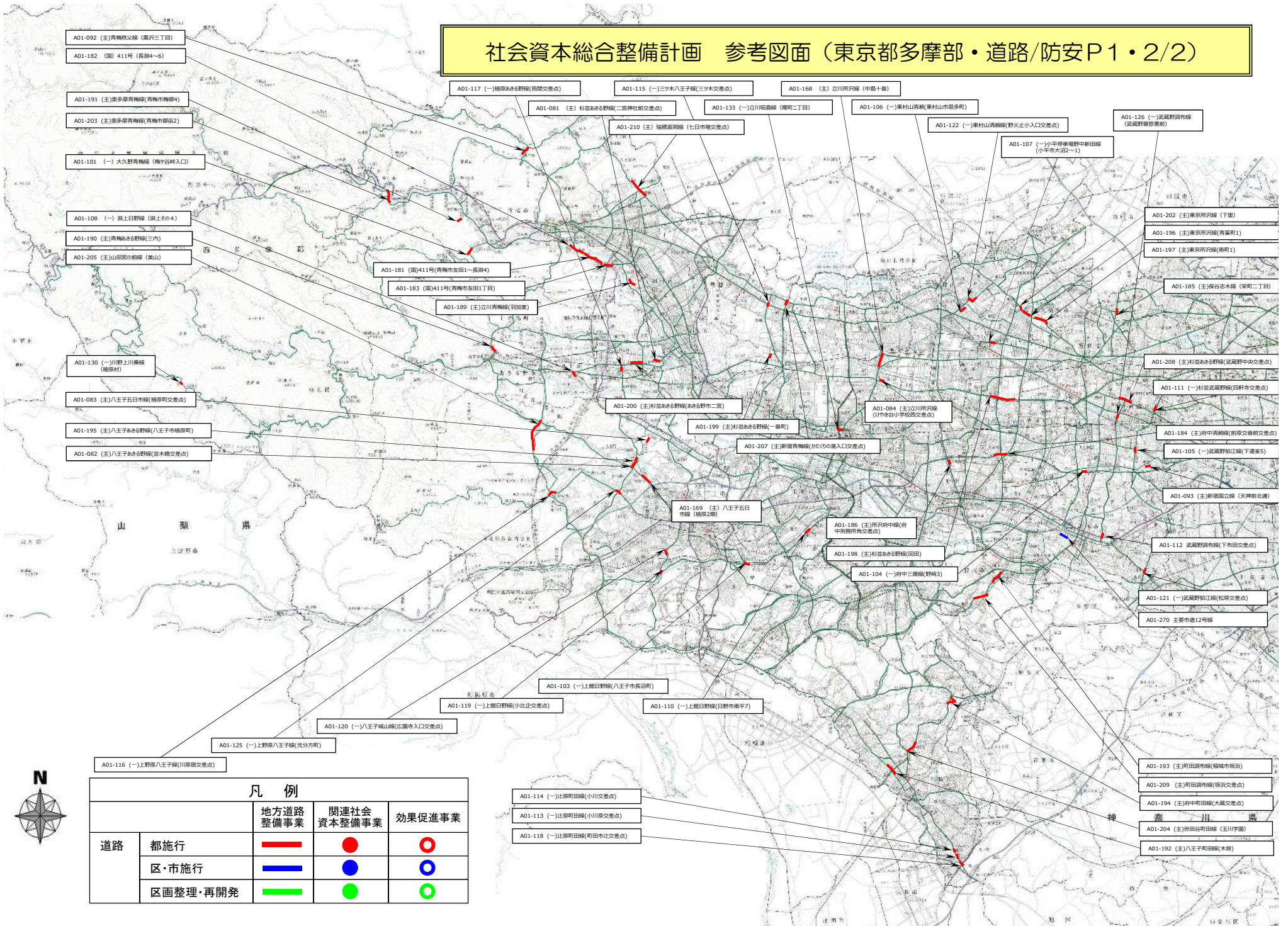
凡例				
		地方道路整備事業	関連社会資本整備事業	効果促進事業
道路	都施行	—	●	○
	区・市施行	—	●	○
	区画整理・再開発	—	●	○



社会資本総合整備計画 参考図面(東京都区部・道路/防犯P1・2/2)

		凡例		
		地方道路整備事業	関連社会資本整備事業	効果促進事業
道路	都施行	—	●	○
	区・市施行	—	●	○
	区画整理・再開発	—	●	○

社会資本総合整備計画 参考図面（東京都多摩部・道路/防安P1・2/2）



A01-092 (主)青梅駅交差(黒沢三丁目)
A01-182 (国)411号(長瀬4-6)

A01-191 (主)奥多摩青梅線(青梅市梅郷4)
A01-203 (主)奥多摩青梅線(青梅市部田2)

A01-101 (一)大久野青梅線(梅ヶ谷峠入口)

A01-108 (一)湖上日野線(湖上その4)
A01-190 (主)青梅ある野線(三内)
A01-205 (主)山田駅の朝線(奥山)

A01-181 (国)411号(青梅市友田1-長瀬4)
A01-183 (国)411号(青梅市友田1丁目)
A01-189 (主)立川青梅線(羽加美)

A01-130 (一)立川野上川線(橋原村)
A01-083 (主)八王子五日市線(橋原町交差点)

A01-195 (主)八王子ある野線(八王子市橋原町)
A01-082 (主)八王子ある野線(釜木橋交差点)

A01-117 (一)橋原ある野線(南側交差点) A01-115 (一)三ツ木八王子線(三ツ木交差点) A01-168 (主)立川所沢線(中島十番)

A01-081 (主)杉並ある野線(二宮神社前交差点) A01-133 (一)立川飯島線(南町二丁目) A01-106 (一)東村山青梅線(東村山市多摩町)

A01-210 (主)瑞穂高岡線(七日市町交差点) A01-122 (一)東村山青梅線(野火止小入口交差点) A01-107 (一)小平青梅線(野火止小入口交差点)

A01-126 (一)武蔵野調布線(武蔵野調整帯前)

A01-202 (主)東京所沢線(下郷)
A01-196 (主)東京所沢線(青嵐町1)
A01-197 (主)東京所沢線(南町1)

A01-185 (主)保谷志木線(栄町二丁目)

A01-208 (主)杉並ある野線(武蔵野中央交差点)

A01-111 (一)杉並武蔵野線(四軒寺交差点)

A01-184 (主)府中調布線(前原交差点)

A01-105 (一)武蔵野江線(下郷5)

A01-093 (主)新宿国立線(天神前北浦)

A01-112 武蔵野調布線(下布田交差点)

A01-121 (一)武蔵野江線(松原交差点)

A01-270 主要市道12号線

A01-169 (主)八王子五日市線(橋原2期)

A01-186 (主)所沢府中線(府中府中府中交差点)

A01-198 (主)杉並ある野線(回田)

A01-104 (一)府中三鷹線(野崎3)

A01-103 (一)上総日野線(八王子市長沼町)

A01-119 (一)上総日野線(小比企交差点)

A01-110 (一)上総日野線(日野市南平)

A01-120 (一)八王子城山線(広瀬寺入口交差点)

A01-125 (一)上野原八王子線(式分町)

A01-116 (一)上野原八王子線(川原宿交差点)

A01-114 (一)比原町田線(小川交差点)

A01-113 (一)比原町田線(小川原交差点)

A01-118 (一)比原町田線(町田市辻交差点)

A01-193 (主)町田調布線(稲城坂町)

A01-209 (主)町田調布線(飯沢交差点)

A01-194 (主)府中町田線(大嵐交差点)

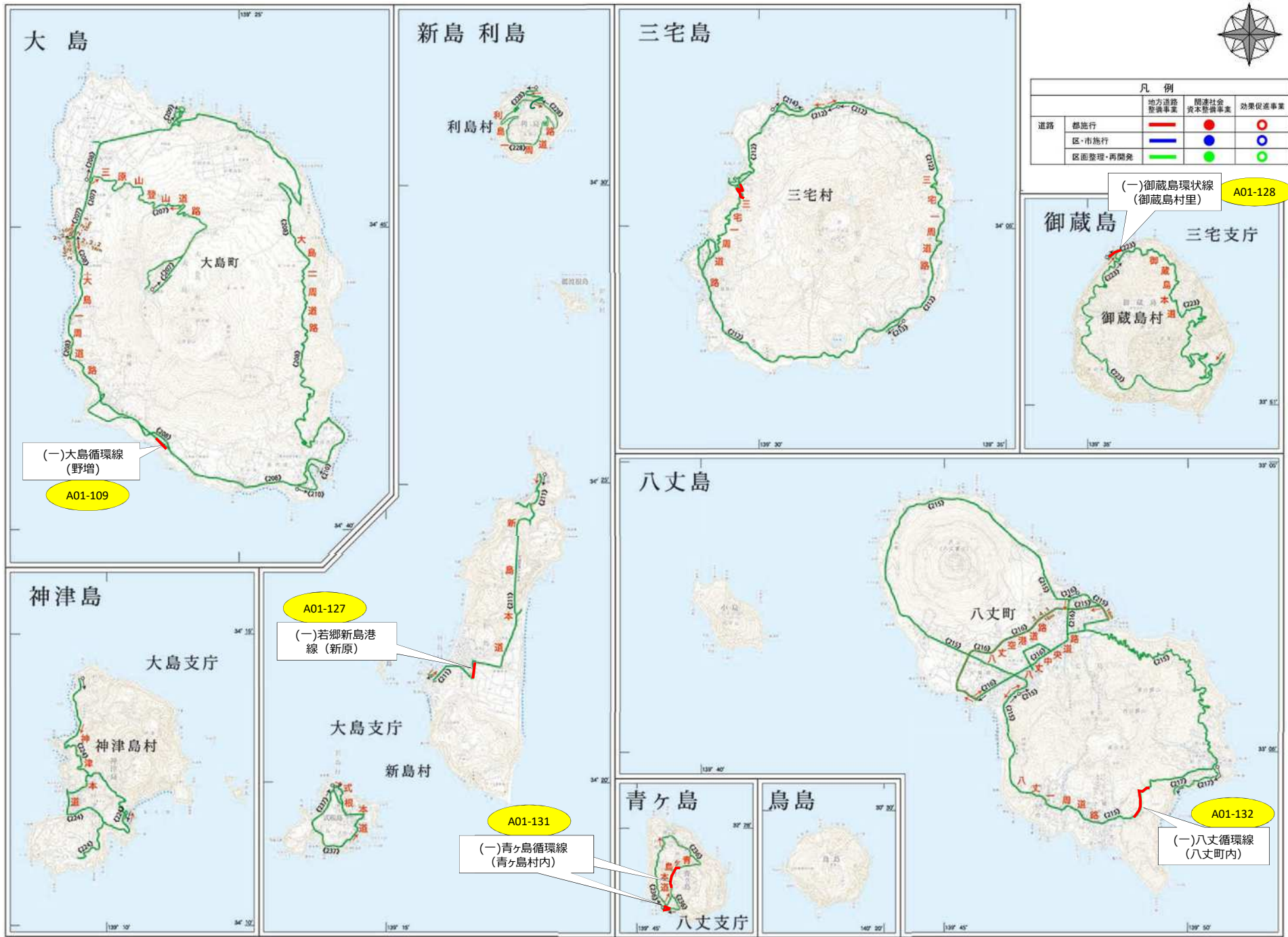
A01-204 (主)町田谷町田線(玉川学園)

A01-192 (主)八王子町田線(木原)

凡例

		地方道路整備事業	関連社会資本整備事業	効果促進事業
道路	都施行	—	●	○
	区・市施行	—	●	○
	区画整理・再開発	—	●	○





社会資本総合整備計画 参考図面(東京都島しょ部・道路/防安P1)

事前評価チェックシート

計画の名称： 災害に対応できる強靱で多様性に富んだ都市を構築する安全・安心な道路の整備（防災・安全）

事 前 評 価	チェック欄
I. 目標の妥当性 ①上位計画との整合等 1) 上位計画等と整合性が確保されている。（計画名 「未来の東京」戦略）	○
I. 目標の妥当性 ①上位計画との整合等 2) 広域的な道路計画や災害リスクが勘案されている。	○
I. 目標の妥当性 ②目標の客観性・具体性・地域性 1) 数値目標や指標を用いるなど、客観的かつ具体的な目標となっている。	○
I. 目標の妥当性 ②目標の客観性・具体性・地域性 2) 地域の課題を踏まえた目標が設定されている。	○
II. 計画の効果・効率性 ③目標と事業内容の整合性等 1) 指標・数値目標と事業内容の整合性が確保されている。	○
II. 計画の効果・効率性 ④事業の効果 1) 十分な事業効果が得られることが確認されている。	○
II. 計画の効果・効率性 ④事業の効果 2) 他の事業との連携等による相乗効果・波及効果が得られるものとなっている。	○
III. 計画の実現可能性 ⑤計画の具体性・円滑な事業執行の環境 1) 計画・事業の熟度が十分である。	○
III. 計画の実現可能性 ⑤計画の具体性・円滑な事業執行の環境 2) 事業実施のための環境整備が図られている。	○
III. 計画の実現可能性 ⑤計画の具体性・円滑な事業執行の環境 3) 計画に記載された事業に関連する地方公共団体等の理解が得られている。	○