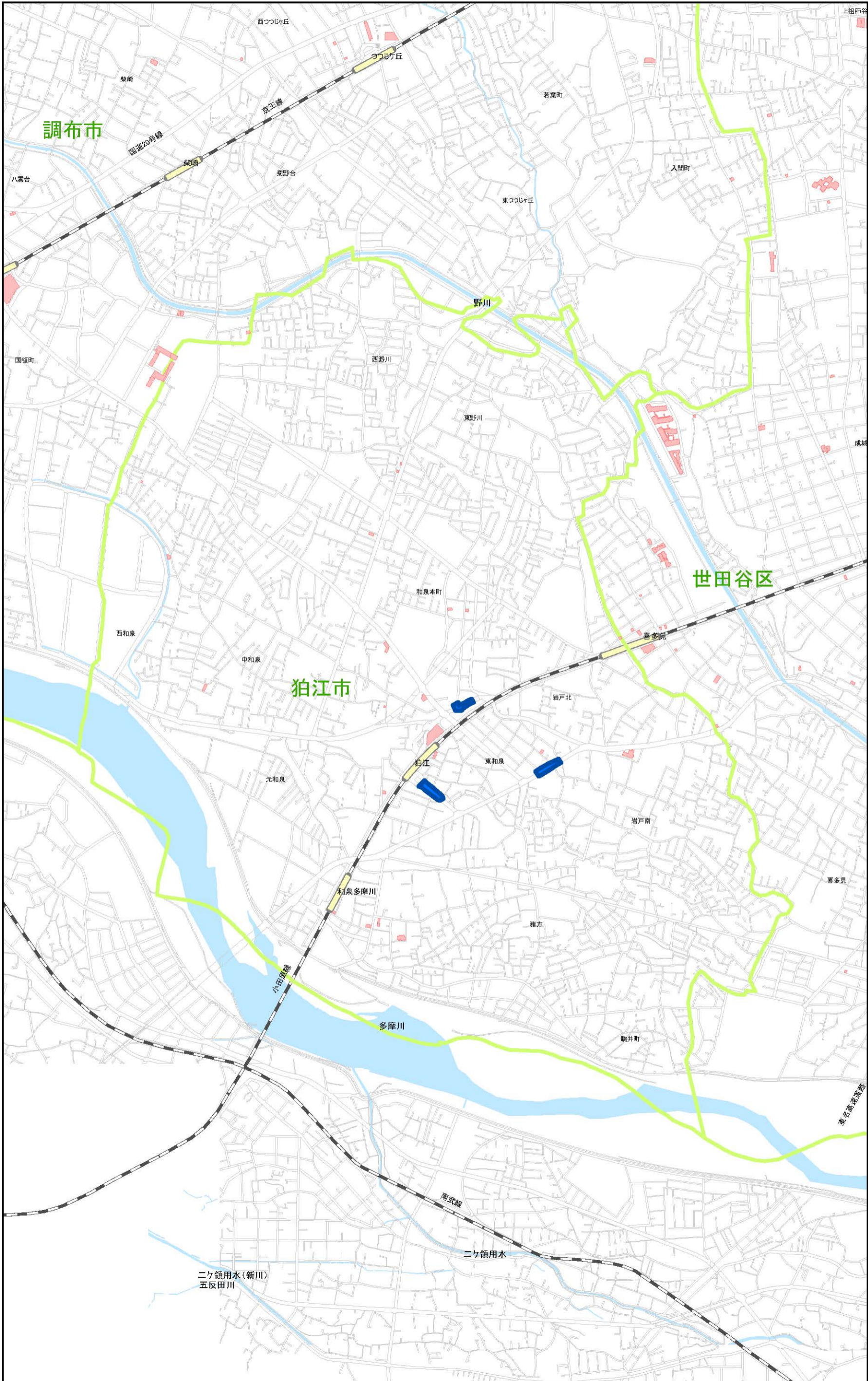






# 浸水実績図(狛江市)



## 凡例

-  H18~H22浸水実績
-  地下有建物 ※1
-  河川、水面等
-  行政界
-  鉄道



※1: 個人住宅以外の地下を有する建物  
(平成18・19年度建物現況)  
※2: 鉄道は、H23国土数値情報使用