
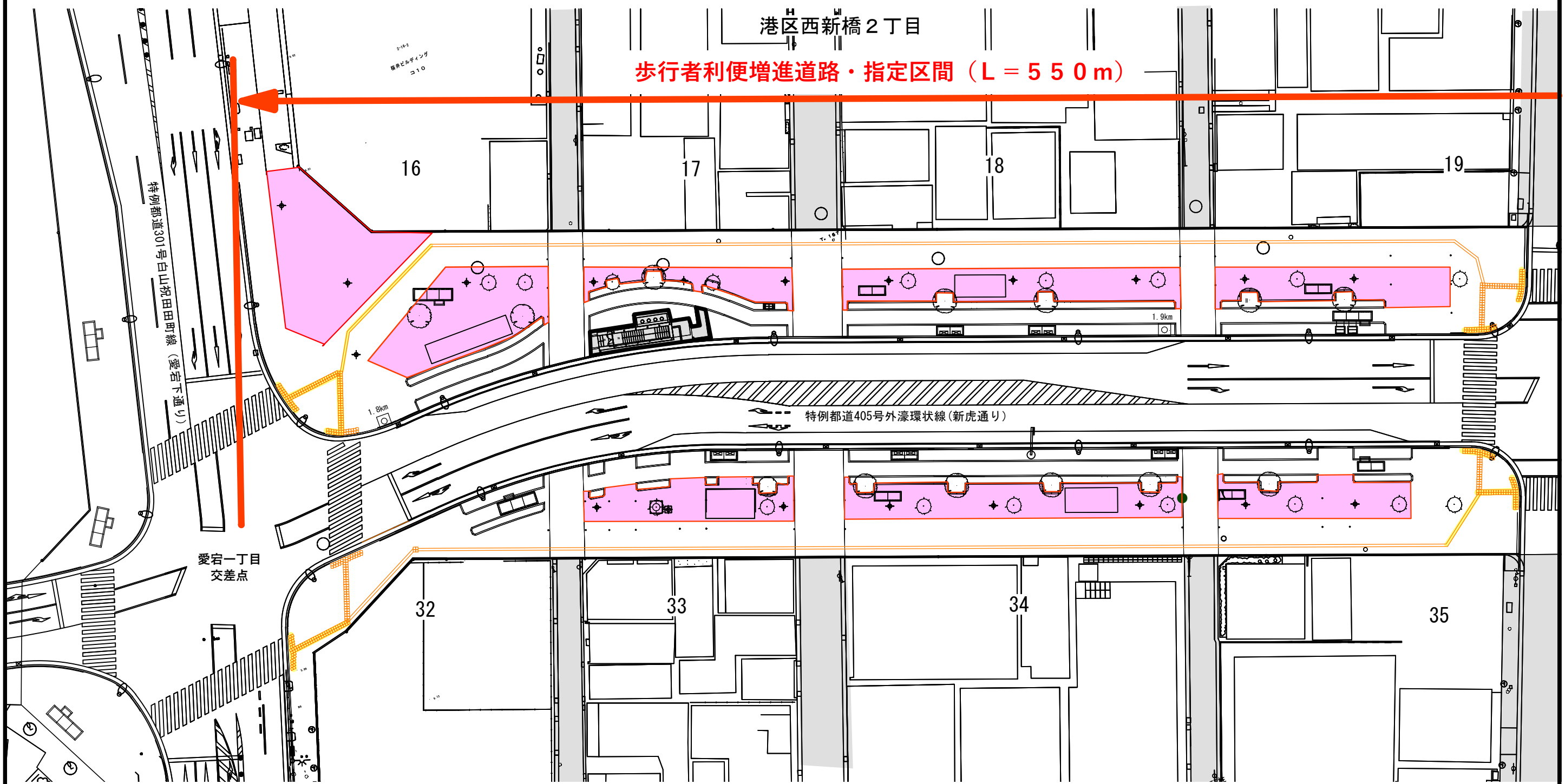


利便増進誘導区域図 (1 / 4) S=1/500[A3版]



港区西新橋2丁目


歩行者利便増進道路・指定区間 (L = 550 m)



利用推進誘導区域について、図面と現況が異なる場合は、
現況を優先させる。

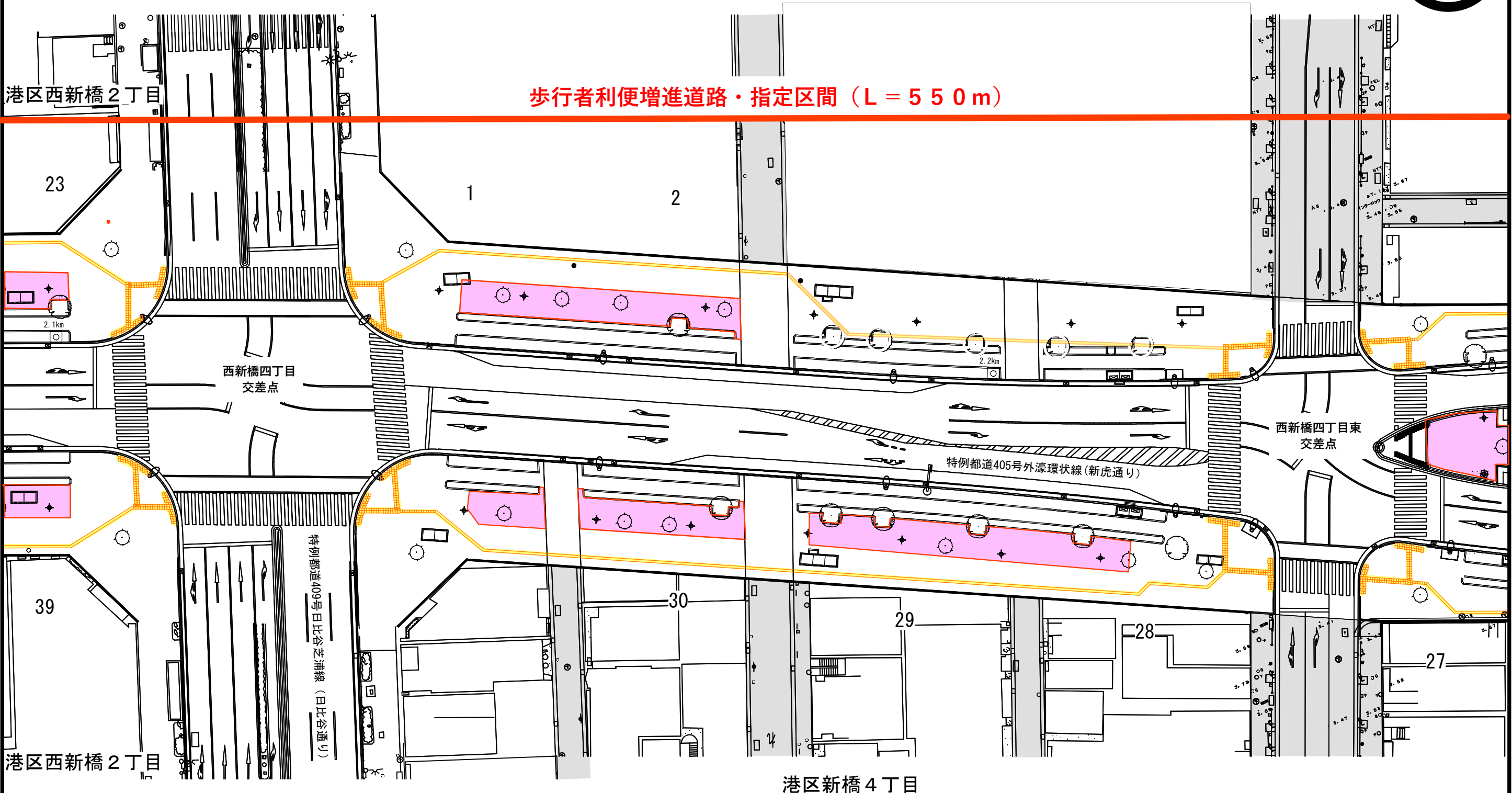
利便増進誘導区域

利便増進誘導区域図 (3 / 4) S=1/500[A3版]



港区西新橋2丁目

歩行者利便増進道路・指定区間 (L = 550 m)



港区西新橋2丁目

港区新橋4丁目

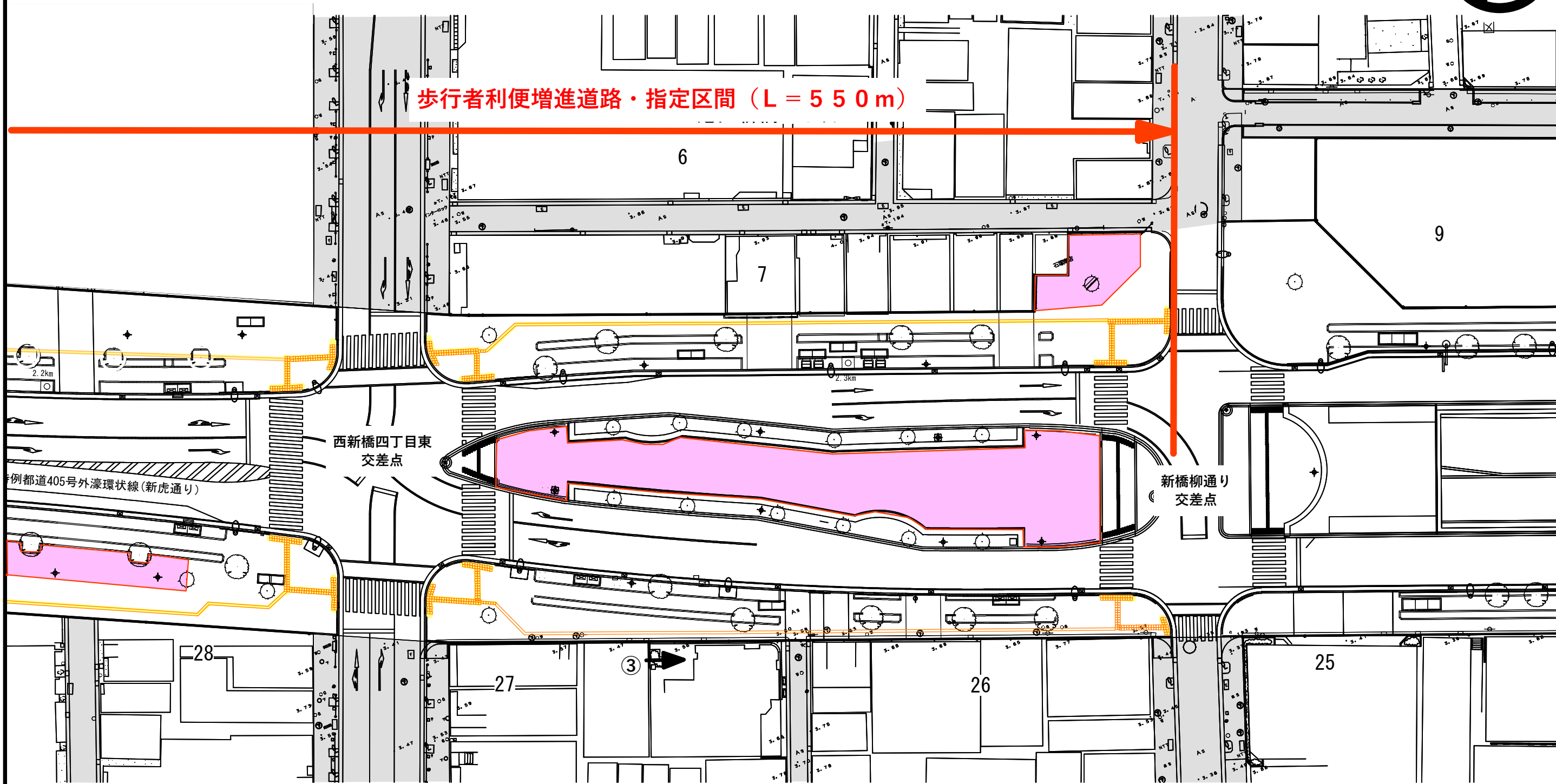
利用推進誘導区域について、図面と現況が異なる場合は、
現況を優先させる。

 利便増進誘導区域

利便増進誘導区域図 (4 / 4) S=1/500[A3版]



歩行者利便増進道路・指定区間 (L = 550 m)



港区新橋4丁目

利用推進誘導区域について、図面と現況が異なる場合は、現況を優先させる。

利便増進誘導区域